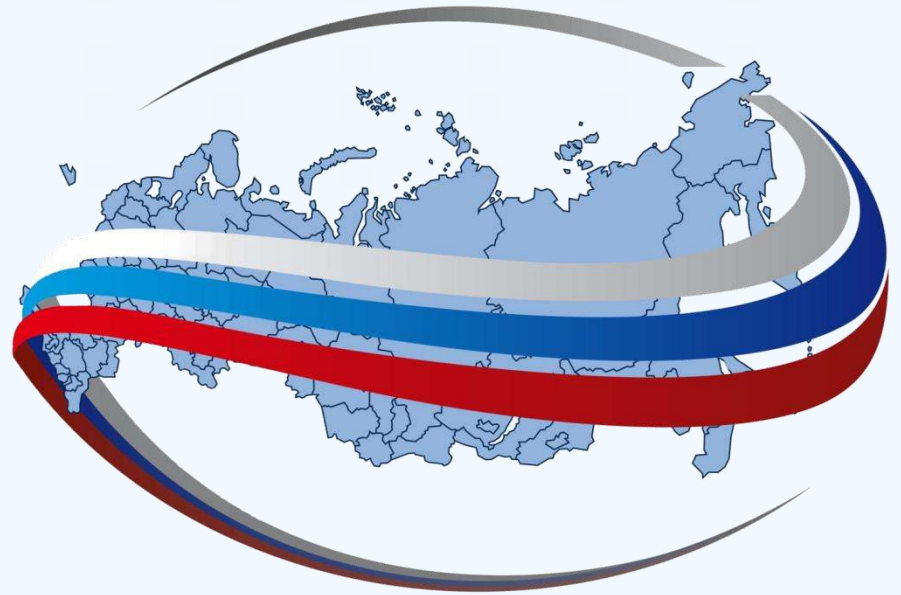


РОССИЙСКАЯ ФЕДЕРАЦИЯ

муниципальное бюджетное дошкольное образовательное учреждение «Детский сад № 218»
660005, Россия, Красноярский край, город Красноярск, ул. Краснодарская, д. 3А, тел. 224-75-30,
e-mail: dou218@mailkrsk.ru

Мы - будущее твоё, Россия!

Чудеса России



Озеро Байкал



Байкал-самое глубокое и древнее озеро на Земле

Долина гейзеров



Долина гейзеров – крохотный уголок земли на Камчатке

Гора Эльбрус



Гора Эльбрус - это потухший вулкан, которая находится на Кавказе. Эльбрус называют "двуглавой", т.к она имеет две вершины, которые полностью покрыты ледниками вековой давности.

Столбы выветривания



Столбы выветривания - это гигантские каменные истуканы, которые расположились на горе на Урале. Их еще называют Мансийские болваны или ветровые столбы.

Мамаев курган. «Родина-мать зовёт!»





Мамаев курган.




Монумент — скульптура «Родина-мать зовёт!»

Храм Василия Блаженного



Храм Василия Блаженного – самая красивая и загадочная церковь в России.

Фонтанный комплекс Петергофа



Фонтанный комплекс Петергофа – один из лучших в мире.

Плато Путорана





Есть на севере Сибири красивый, необычный, суровый и безлюдный край с таинственным названием плато Путорана.

Озеро Эльтон



Самое крупное в Европе соленое озеро Эльтон — настоящее чудо природы, уникальное достояние Приволжской степи.

Красноярские столбы



Заповедник «Столбы» является уникальным уголком природы Красноярского края.

Озеро Байкал

Байкал - одно из самых древних озёр по происхождению и разнообразию животного мира. Озеро Байкал возникло миллионы лет назад в результате деформации земной коры. Существует древняя легенда, которая гласит, что однажды, после сильного землетрясения, земля разошлась в стороны, и в образовавшейся огромной трещине возникло сильное пламя, которое стало пожирать все вокруг. Люди стали кричать: «Бай гал!» («Пламя, остановись!»). И случилось чудо – огонь погас, а гигантская расщелина заполнилась прозрачной водой. Так, согласно легенде, и появилось озеро Байкал.

В это озеро впадает несколько сотен рек и ручьев разной величины. Самая крупная из них – река Селенга, истоки которой находятся на территории Монголии. А вытекает из озера только одна река, Ангара, о которой в старину тоже была сложена красивая легенда. В легенде говорится, что у богатыря Байкала были сотни сыновей, и только одна дочь по имени Ангара. Отец хотел выдать дочь замуж за своего соседа по имени Иркут. Но Ангара не прислушалась к воле отца, и сбежала к красавцу по имени Енисей. Вдогонку непокорной дочери отец бросил огромную скалу. Эта скала, под названием Шаман-камень стоит у истока реки Ангары, возле поселка Листвянка.

Озеро Байкал уникально не только своими огромными запасами чистой воды, но и удивительной природой вокруг. Вблизи озера сложилась уникальная биосфера из растений и животных, которых больше нет нигде в мире. Эти невероятно красивые места привлекают огромное количество туристов.

Долина Гейзеров

Долина гейзеров расположена на Камчатке в Кроноцком государственном биосферном заповеднике. Это одно из самых красивых и поистине уникальных мест дальнего востока России.

Обнаружена долина гейзеров в апреле 1941 года, гидрологом заповедника Татьяной Устиновой. Каждый гейзер извергается кипятком через определенное время, словно кто то открывает кран. У каждого гейзера есть отверстие, то которое мы видим на поверхности земли, называется – грифон. Вниз от грифона идет канал, он уходит вглубь земли, соединяя гейзер с подземными водами. В недрах земли очень горячо, вода нагревается и образуется пар. Он не может сразу выйти наружу. А когда пара скапливается очень много, он с силой выталкивает горячий водяной столб вверх, и мы видим гейзер. В воде, которую выбрасывают гейзеры, содержится много соли и минеральных веществ. Соль остается вокруг грифона и откладывается в причудливую форму. Такую форму называют гейзерит.

Долина гейзеров это крохотный уголок земли на Камчатке. Но однажды сошел чудовищный грязевой поток, завалил грязью, камнями и снегом половину горячих источников Долины. Он перегородил реку Гейзерную, и вода в реке поднялась и затопила другую половину Долины. Все думали, что Долина умерла.

Но, через год сильные гейзеры пробились наружу, Долина ожила, зашумела река Гейзерная, но некоторые гейзеры так и остались под толщей грязевого потока.

Гора Эльбрус

Эльбрус - самая высокая горная вершина не только России, но и всей Европы, поэтому она входит в список высочайших вершин частей света, называемый «Семь вершин».

Эльбрус разделен на две вершины, которые представляют собой два самостоятельных вулкана. Высота Восточной вершины - 5595 метров, Западной - 5642 метра, а расстояние между ними - 1500 метров. С Эльбруса можно обозревать местность на расстоянии 280 километров. Человек, находящийся на вершине Эльбруса, может видеть Чёрное море.

Вечно покрыты снегом горы Эльбруса. Снег летом на горе не тает. И в летние месяцы видна вся красота снежной горы на фоне пышной зелени.

Впервые эта горная вершина была покорена в 1829 году, когда Российская Академия наук организовала научную экспедицию во главе с генералом Георгием Арсеньевичем Эммануэлем. В рамках этой экспедиции было совершено первое успешное восхождение на Восточную вершину Эльбруса. На Западную же вершину впервые поднялись английские альпинисты в 1874 году. В наше же время проводятся ежегодные чемпионаты по скоростному подъёму на вершины Эльбруса; а экстремалы установили немало рекордов в покорении этой высочайшей горной вершины Европы.

Столбы выветривания

Столбы выветривания, или как их ещё называют "мансийские болваны" - это гигантские каменные истуканы, которые расположились на горе Мань-Пупу-нёр на территории Республики Коми. Столбы эти созданы природой около 200 миллионов лет назад!

Раньше на этой территории были высокие горы, под действием дождя, снега и ветра за многие тысячелетия горы постепенно разрушались, сначала мягкие породы, потом твёрдые. Однако, часть твёрдых пород бывших гор сохранилась до наших дней, образовав семь огромных столбов, которые впечатляют своим суровым величием.

Высота столбов составляет от 30 до 42 метров (10-14 этажей).

Несмотря на то, что это уникальное чудо создано природой, всё же существуют легенды, которые люди связывают с появлением этих столбов на горе. Согласно легенде, когда-то давно семеро великанов-самоедов шли через горы в Сибирь, чтобы уничтожить вогульский народ. Но когда они поднялись на гору, их вожак-шаман увидел перед собой священную вогульскую гору. В ужасе он бросил свой барабан, который упал на высокую вершину, называемую сейчас Койпом, что значит по-вогульски "барабан". И шаман, и все его спутники окаменели от страха. Есть и другая версия появления Столбов. Могучие великаны преследовали племена манси, уходящих за каменный пояс Уральских гор. В истоках реки Печоры на перевале великаны уже почти настигли племя. Но им преградил путь маленький шаман с белым, как известь, лицом и превратил великанов в каменные столбы. С тех пор каждый шаман из племени манси обязательно приходил в это священное и черпал от него свою волшебную силу.

Мамаев курган и Родина-мать

Мамаев курган – самый большой комплекс в мире, посвященный Великой Отечественной Войне. Возвышенность находится в центре Волгограда, на правом берегу Волги. На Мамаевом Кургане установлен памятник-ансамбль «Героям Сталинградской битвы». Его расположение неслучайно – в период войны тут велись жесточайшие сражения. Тот, кто занимал курган, мог контролировать почти весь город.

Каждый год около 2 миллионов человек посещают Мамаев курган, чтобы отдать дань памяти защитникам. Восхождение на вершину напоминает ритуал. Вдоль серпантина захоронены останки 35 тысяч воинов – защитников Сталинграда. Про Сталинградскую битву снято много фильмов, но именно посещение Мамаева кургана позволяет глубже осмыслить и прочувствовать прошлое.

Гордость комплекса – скульптура «Родина-мать зовет!». Это женщина, устремившаяся вперед, в правой руке сжимает меч, а левой призывает идти за собой. Именно там начался перелом всей великой отечественной войны, которая завершилась победой. Это самый большой монумент в мире, изображающий женщину: в высоту он достигает 85 метров. По сравнению с величественной статуей, люди у ее подножия кажутся совсем крошечными.

Храм Василия Блаженного

Храм Василия Блаженного – самая красивая и загадочная церковь в России. Она похожа на сказочный дворец. Изначально он был белого цвета, потом, после каждой реставрации, его стали разукрашивать яркими красками. Но самыми красочными оказались купола. Храм уникален тем, что на всех 10 куполах рисунки разные, здесь нет ни одного похожего на другой купол.

В современном Соборе располагается 10 отдельных церквей, в том числе и Церковь Василия Блаженного. Каждая церковь имеет имя святого, в честь которого она названа. Центральная башня названа в честь праздника – Покрова Божьей Матери. Внутри церковь расписана уникальными изображениями святых и сценами из их жизни. В храме можно увидеть редкие иконы в сочетании с фресками 16 века и росписью 17 века.

Истинное название храма – Собор Покрова Богородицы. Действующий православный храм, музей и достопримечательность Красной площади.

Храм Василия Блаженного был построен по приказу царя Ивана Грозного в память событий Казанского похода. Собор в народе именовался Покрова на Рву: он был построен рядом с глубоким рвом, проходившим вдоль восточной стены Кремля. Позднее в одном из приделов храма был похоронен Василий Блаженный, благодаря которому собор приобрел свое новое название. Согласно легенде, Василий Блаженный, самый чтимый на Руси юродивый, ходил голым круглый год и сам собирал деньги на будущий Покровский храм, приносил на Красную площадь и бросал через правое плечо. Никто, даже воры, не трогали этих монет. А перед смертью отдал их Ивану Грозному - на строительство храма.

Фонтаны Петергофа

Фонтанный комплекс Петергофа — один из лучших в мире. Он был построен в ответ Версалю, созданному при Людовике XIV во Франции.

Водные конструкции Петрограда считаются самыми шикарными. В загородной резиденции на берегу Финского залива в XVIII-XIX веках было сооружено 150 фонтанов. Все вместе они расходуют 1100 литров воды в секунду. Особенность фонтанной системы Петергофа в том, что она работает без насосов, только за счет перепада высот. Это кажется удивительным — например, струя самого известного дворцового фонтана «Самсон, раздирающий пасть льва», поднимается на высоту 20 метров! Кстати, «Самсон» — не просто фонтанный комплекс, а монумент, установленный в честь победы России над Швецией в Северной войне. Его композицию удобнее всего рассматривать с площадки перед Большим Петергофским дворцом. Оттуда же можно любоваться Большим каскадом — самым грандиозным фонтанным комплексом Петергофа. Самое забавное и оригинальное украшение Нижнего сада — фонтаны-шутихи, около них всегда многолюдно. Принцип работы основан на внезапности. При попытке подойти ближе определенной черты внезапно начинают бить водяные струи.

Плато Путораны

Есть на севере Сибири красивый, необычный, суровый и безлюдный край с таинственным названием плато Путорана. Десятки миллионов лет назад на месте плато образовались глубокие разломы в земной коре, по которым на поверхность изливалась лава. Она, как панцирь покрывала слои осадочных пород. Так образовался гигантский слоеный пирог, состоящий из чередующихся кристаллических и осадочных пород. Самая высокая точка плато — гора Камень 1701 м.

После подъёма плато, его спокойные реки провалились в глубокие ущелья и превратились в бурные потоки. Во многих местах, где вода заполнила разломы, образовались длинные, напоминающие реки, озера. Всего на плато более 25 тысяч озер. После Байкала, они самые глубокие в Сибири. Глубина некоторых из них достигает 400 метров. Крупнейшие озера Путоран: Лама, Глубокое, Кета, Хантайское. На плато Путорана находится географический центр России — озеро Виви. Первооткрывателем плато является российский путешественник, географ, ботаник — Александр Фёдорович Миддендорф. Каньоны и озёрные долины плато очень живописны. Путорана часто называют «краем десяти тысяч озер и тысячи водопадов». По количеству водопадов оно занимает первое место на территории России. Зимой водопады замерзают, превращаясь в красивые белоснежные или голубоватые занавеси из многометровых сосуллек. Эти ледяные дворцы высотой иногда с 15-этажный дом, тают лишь к середине лета. Здесь же находится и самый высокий водопад Евразии — Тальниковый, высотой 482 метра.

Озеро Эльтон

Неподалеку от города Волгограда находится самое крупное в Европе соленое озеро Эльтон — настоящее чудо природы, уникальное достояние Приволжской степи.

Вода в озере — густой раствор минеральных солей. Называется этот раствор рапа. Она не прозрачная, как вода, а красноватого оттенка. В яркий солнечный день вода в озере выглядит розовой, а на закате озеро кажется золотым. На языке местных жителей озеро называется Алтан-Нор («Золотое дно»). По берегам сверкают на солнце ослепительно белые соленые пляжи, очень похожие на снег. Соль присутствует всюду. Она чувствуется на коже, в волосах. Ее кристаллы видны в трещинах земли и даже у ветра солоноватый вкус. Озеро питают несколько пресных ключей и восемь речек с горько-соленой водой. Глубина огромного озера всего десять сантиметров. Дно Эльтона — это корка соли с колючими наростами, хрупкое как стекло. Вода намывает все новые и новые слои, по одному в год. Прослойка между ними — черная илистая и маслянистая грязь, пропитанная минеральными веществами и полезными солями. Пласты соли под озером уходят вглубь земли на несколько километров. Ее запас исчисляется миллиардами тонн.

Красноярские столбы

Заповедник «Столбы» является уникальным уголком природы Красноярского края. Эта территория на границе с плоскогорьем Средней Сибири находится под охраной государства.

Основной достопримечательностью «Столбов» являются скалы. Они достигают почти 100 м и отличаются почтенным возрастом в несколько сотен миллионов лет. Сегодня районы заповедника являются не только центром отдыха, но и горнолыжным комплексом.

Благодаря таежным лесам здесь очень чистый воздух. Интерес для туристов и отдыхающих представляет сама форма некоторых столбов, которые напоминают отдельных персонажей, зверей и птиц. Всего в заповеднике насчитывается 99 скал - столбов.

Фауна заповедника «Столбы» насчитывает 56 видов млекопитающих, 200 - птиц и 22 - рыб. Здесь обитают марал - самый крупный подвид благородного оленя и кабарга - типичный житель средней тайги, бурый медведь, волк, рысь обыкновенная, россомаха, лисица, барсук.

Самое многочисленное - семейство грызунов. Здесь преобладают породы лесных полевок и бурундуков. На каменистых россыпях встречается алтайская пищуха.

Из птиц распространены таежные мухоловки, корольковые пеночки, оливковые и пестрые дрозды, синие соловьи, вороны-свистуны, синехвостки, северные филины и глухари.