

Александр Голубев

ГОРОДА РОССИИ

рисовалка - познавалка

Александр Голубев

ГОРОДА РОССИИ

рисовалка - познавалка

Много замечательных, красивых стран есть в мире, но Россия для нас — единственная и самая любимая. А всё потому, что она — наша Родина, место, где мы родились.

Россия занимает огромную территорию и богата многовековой историей и уникальной культурой. Если мы захотим проехать из края в край, то на самом быстром поезде эта дорога займёт неделю, а на самолёте придётся лететь целый день! А чтобы обозреть все живописные уголки от Калининграда до Владивостока, придётся потратить не один десяток лет...

В составе России более тысячи городов. Все они уникальны и самобытны, все они помнят свою историю, боевую и трудовую славу. Если ты готов совершить удивительное путешествие к дворцам Санкт-Петербурга в сезон белых ночей, полюбоваться старинными кремлями Москвы и Великого Новгорода, исследовать реки Сибири, изучить затерянный мир на Камчатке — кот Батон уже ждёт тебя!





РОССИЙСКАЯ ФЕДЕРАЦИЯ



Столица
Москва

Население:
146 000 000

Государственный язык:
Русский

Площадь:
17 098 246 км²



Архангельск	4-5	Владивосток	12-13	Новосибирск	32-33
Астрахань	6-7	Владимир	14-15	Оренбург	34-35
Великий Новгород	8-9	Волгоград	16-17	Петрозаводск	36-37
Великий Устюг	10-11	Екатеринбург	18-19	Петропавловск-	
		Иркутск	20-21	Камчатский	38-39
		Казань	22-23	Пятигорск	40-41
		Калининград	24-25		
		Красноярск	26-27		
		Москва	28-29		
		Нижний Новгород	30-31		



ЗНАЕШЬ ЛИ ТЫ?

Три четверти россиян живут в городах. Пятёрка самых крупных городов России – Москва, Санкт-Петербург, Новосибирск, Екатеринбург и Нижний Новгород.

Самый старый город России – Дербент (осн. в V веке до н. э.).

Самый крупный город России – Москва (>12 млн чел.), а самый маленький – Чекалин Тульской области (ок. 1000 чел.).



Ростов-на-Дону	42-43
Санкт-Петербург	44-45
Петергоф	46-47
Севастополь	48-49
Сочи	50-51

Суздаль	52-53
Тула	54-55
Хабаровск	56-57
Челябинск	58-59
Якутск	60-61
Ярославль	62-63



АРХАНГЕЛЬСК

Административный центр
Архангельской области

Год основания:
1584 г.

Население:
> 350 000



Город воинской славы





МАЛЫЕ КОРЕЛЫ

Музей деревянного зодчества
и народного искусства
северных районов России.

Дорисуй
колокольню
и усадьбу
по образцу.



АРХАНГЕЛЬСКИЙ МОРСКОЙ ПОРТ



ЯХТА «СВЯТОЙ ПЁТР»



Первая морская яхта Петра I была построена в 1693 в г. Архангельске. На ней был поднят российский судовой штандарт. Сейчас триколор – государственный флаг нашей страны.

Нарисуй паруса
и раскрась полосы
на флаге.



КОЗУЛИ


Знаменитые поморские
рождественские пряники.



Нарисуй
на пряниках
узоры.

Найди каждому прянику пару. У какого пряника пары нет?

Это судно скоро от-
правится в рейс. Нужно
срочно погрузить на
борт контейнеры!



СЕНЯ МАЛИНА

Поморский мужичок,
«северный Мюнхгаузен» –
сказочный герой архангельско-
го писателя Степана Писахова.

Нарисуй Сеню верхом
на гигантском налим.





АСТРАХАНЬ

Административный центр
Астраханской области

Год основания:
1558 г.

Население:
> 530 000



АСТРАХАНСКИЙ КРЕМЛЬ

Важный форпост, охранявший
юго-восточные границы страны
и выход к Каспийскому морю.



ЗНАЕШЬ ЛИ ТЫ?

Какую икру добывают
из астраханского лосося?

- А Красную.
- Б Чёрную.
- В Баклажанную.

Правильный ответ: Б

СТОЛИЦА ЗОЛОТОЙ ОРДЫ

Близ современной Астрахани
находился старинный
город Сарай-Бату.
В XIII – нач. XV вв. он был
первой столицей Золотой орды.



Найди 5 отличий
между картинками.

АСТРАХАНСКИЙ АРБУЗ

Один из самых популярных
сортов арбуза в России.
В Астрахани есть музей,
посвящённый этой ягоде.

Дорисуй арбуз по образцу.

Дострой
стены кремля.

Запусти в озеро
ещё несколько лебедей.

ЛЕБЕДИНОЕ
ОЗЕРО



ВЕЛИКИЙ НОВГОРОД

Город воинской славы

Административный центр
Новгородской области

Год основания:

862 г.

Население:

> 219 000



НОВГОРОДСКИЙ КРЕМЛЬ (ДЕТИНЕЦ)

Самый древний (1044 г.)
из сохранившихся кремлей
России.



ЗНАЕШЬ ЛИ ТЫ?

26 июля 1951 года при раскопках в Великом Новгороде нашли первую берестяную грамоту


(так называют письма и документы XI–XV вв. на берёзовой коре). Всего в городе было найдено более 1000 грамот.



«ИЗ ВАРЯГ В ГРЕКИ»

Новгород стоял на водном торговом пути, связывавшем Русь, Прибалтику и Скандинавию с Византией.

Найди 5 отличий между ладьями.





САДКО

Герой новгородских былин, который побывал на дне Ильмень-озера в гостях у морского царя и стал знаменитым купцом.



Нарисуй морского царя и его подводное царство.

Раскрась кремль по образцу и нарисуй на башнях флажки.



«ВИТОСЛАВЛИЦЫ»

Музей народного деревянного зодчества.

Нарисуй на окнах избы наличники по образцу.



ВЕЛИКИЙ УСТЮГ

Муниципальное образование
Вологодской области

Год основания:
1147 г.

Население:
> 32 000



ВОТЧИНА* ДЕДА МОРОЗА

Великий Устюг считается родиной Деда Мороза. Именно здесь находится сказочный терем, в котором обитает добрый волшебник.

* Вотчина – земельное владение.



Какого фрагмента терема Деда Мороза нет на картинке?



КАК ВЫГЛЯДИТ ДЕД МОРОЗ

У Деда Мороза густые усы, длинная седая борода, красный от мороза нос и добрые глаза (иногда похожи на папины).

**ШИРОКИЙ
ВОРОТНИК**

ВЕРХНЯЯ ОДЕЖДА
Длинная тёплая шуба. Традиционно красная, но может быть синей, голубой или серебряной.

ВЫШИВКА

Весь наряд Деда Мороза покрыт красивой вышивкой: она имеется на отворотах шапки, воротника, на рукавах и полотне шубы, варежках.

**МЕШОК
С ПОДАРКАМИ**

ГОЛОВНОЙ УБОР
Старинная боярская шапка с высокими отворотами.

ВАРЕЖКИ
Тёплые варежки с белыми меховыми отворотами.

ПОСОХ
Длинная деревянная резная палка. Посохом Дед Мороз замораживает всё вокруг!

СНЕГУРОЧКА
Внучка Деда Мороза, его верная спутница и помощница.

У Снегурочки бело-голубая шубка с меховой опушкой, меховая шапка, рукавички и сапожки.

Нарисуй узоры на шубе Деда Мороза.

ОБУВЬ
Русские валенки.



Напиши или нарисуй здесь, что ты хочешь получить в подарок от Деда Мороза.



**ЗНАЕШЬ
ЛИ ТЫ?**

Ты можешь отправить письмо Деду Морозу по адресу:

162340, Россия,
Вологодская область,
г. Великий Устюг,
дом Деда Мороза

Помоги Деду Морозу отыскать свой валенок, посох и мешок с подарками. А ещё найди здесь медведя, 4 птичек, зайца и кота.





ВЛАДИВОСТОК

Город воин-
ской славы

Административный центр
Приморского края


Год основания:
1860 г.

Население:
> 630 000



АМУРСКИЙ (УССУРИЙСКИЙ) ТИГР

Самая большая и редкая
кошка на Земле. Один из
символов Владивостока.

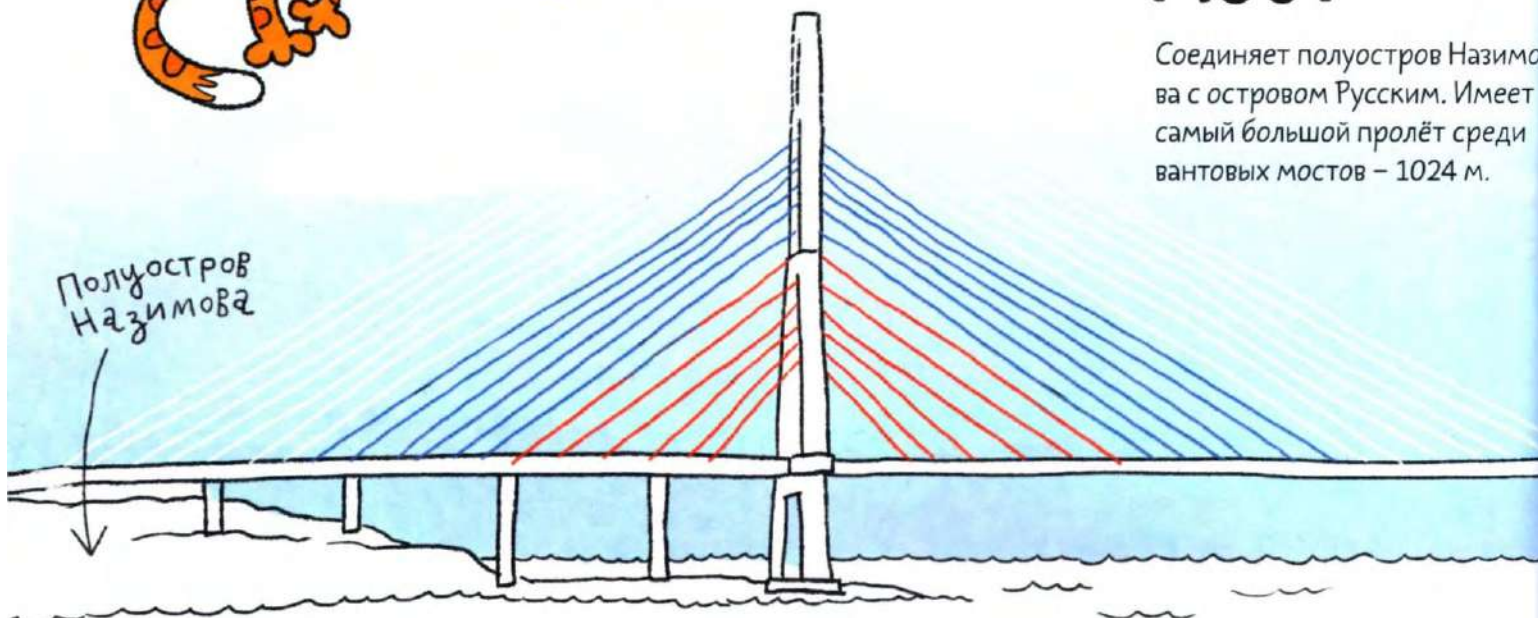


Этой мой дальний
родственник! Давай
нарисуем ему полоски.

РУССКИЙ МОСТ

Соединяет полуостров Назимо-
ва с островом Русским. Имеет
самый большой пролёт среди
вантовых мостов – 1024 м.

Полуостров
Назимова





ВЛАДИВОСТОКСКИЙ ЖЕЛЕЗНОДОРОЖНЫЙ ВОКЗАЛ

Конечный пункт самой протяжённой в мире железной дороги – Транссибирской магистрали.

Дорисуй вокзал по образцу.




РОДОДЕНДРОН ОСТРОКОНЕЧНЫЙ

Известный в народе как багульник, рододендрон является природным символом города.

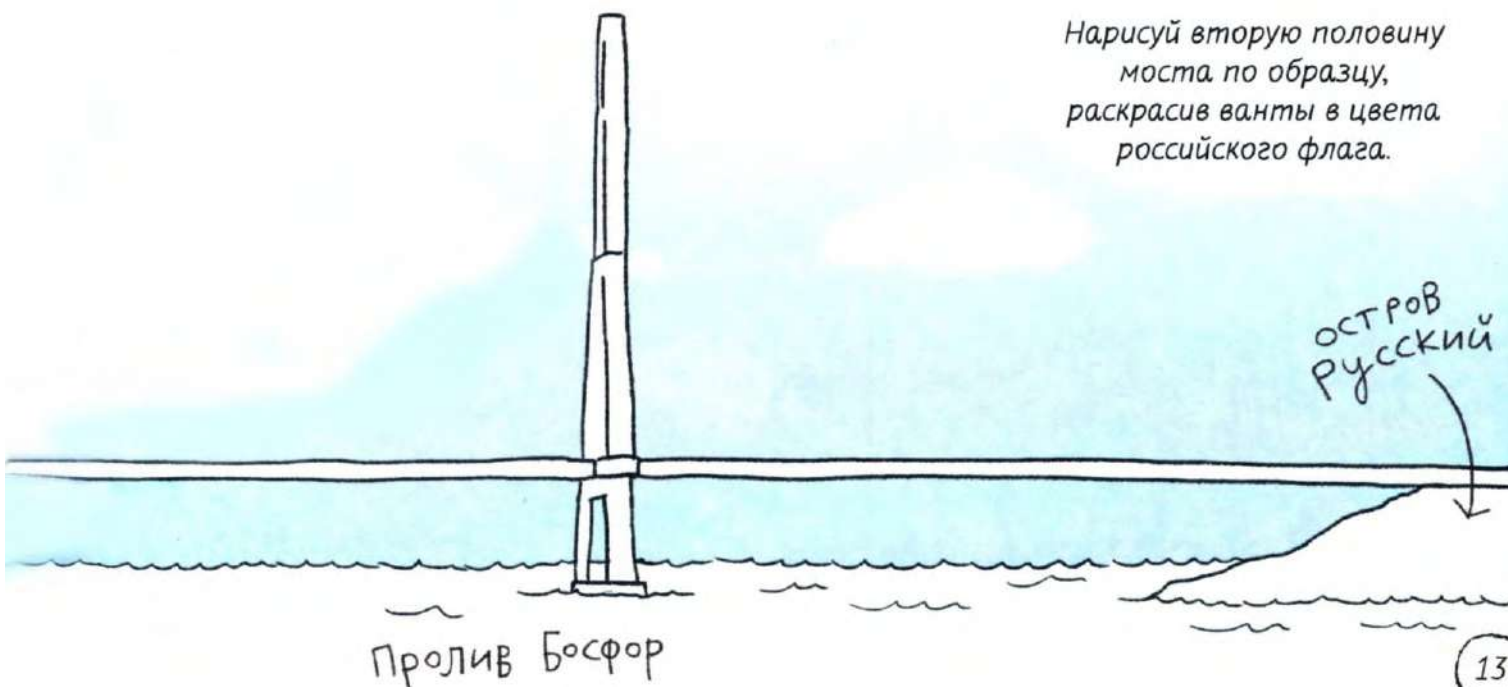
НИКОЛАЕВСКИЕ ТРИУМФАЛЬНЫЕ ВОРОТА

Построены в память о посещении Владивостока цесаревичем Николаем Александровичем – будущим императором Николаем II.



Раскрась крышу ворот в красно-белую клетку.

Нарисуй вторую половину моста по образцу, раскрасив ванты в цвета российского флага.





ВЛАДИМИР

Административный центр
Владимирской области

Год основания:
990 г.


Население:
> 352 000



ЗОЛОТЫЕ ВОРОТА

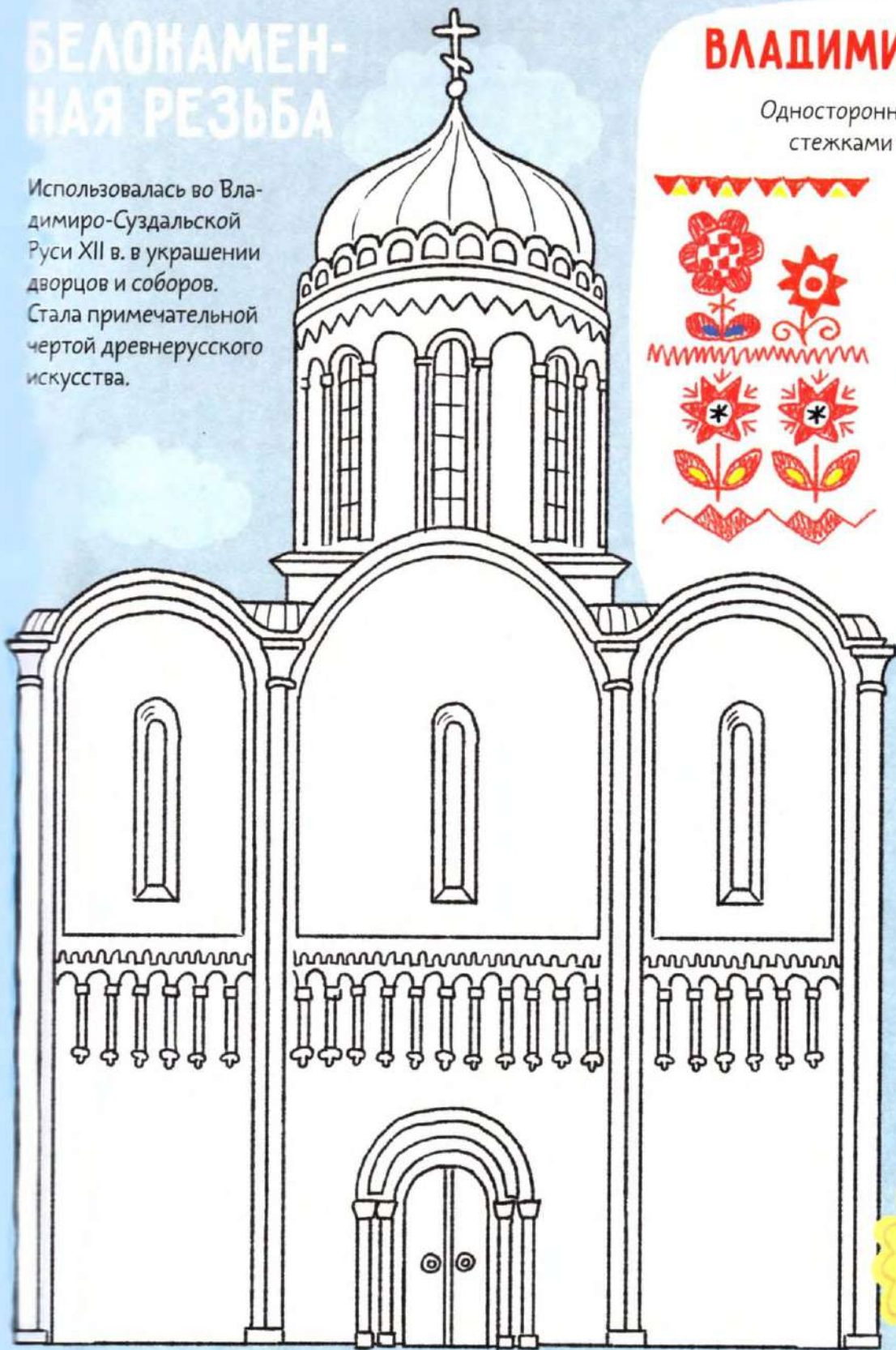
Символ Владимира.
Памятник древнерусской
архитектуры XII в. Служили
парадным входом в самую
богатую княжеско-бояр-
скую часть города и имели
оборонительную функцию.

Закончи рисунок
по образцу.



БЕЛОКАМЕННАЯ РЕЗЬБА

Использовалась во Владимиро-Суздальской Руси XII в. в украшении дворцов и соборов. Стала примечательной чертой древнерусского искусства.



ВЛАДИМИРСКАЯ ГЛАДЬ

Одностороннее шитьё небольшими стежками толстыми нитками.



Продолжи узор владимирской вышивкой.

ДМИТРИЕВСКИЙ СОБОР

Снаружи стены собора украшают около 600 рельефов, изображающих святых, а также животных – мифических и реальных.

Укрась собор резьбой, используя фрагменты внизу страницы.

Найди 2 одинаковых фрагмента рельефа собора.





ВОЛГОГРАД

Город-герой

Административный центр
Волгоградской области

Год основания:
1589 г.


Население:
> 1 017 000



ФОНТАН «БАРМАЛЕЙ» («ДЕТСКИЙ ХОРОВОД»)

Реплика фонтана, запечатлённого на знаменитой фотографии Сталинграда после массированной бомбардировки 23 августа 1942 г.


Нарисуй струи воды, окатывающие детей со всех сторон.



АЛЛЕЯ ПИРАМИДАЛЬНЫХ ТОПОЛЕЙ

Аллея ведёт к мемориалу «Героям Сталинградской битвы» на Мамаевом кургане.

Нарисуй на аллее ещё тополей с красными флагами.



МОНУМЕНТ «РОДИНА-МАТЬ ЗОВЁТ!»

Мемориал на Мамаевом кургане посвящён героям Сталинградской битвы. Являет собой образ Родины, зовущей своих сыновей на битву с врагом.

Нарисуй меч
в руках Родины-
матери.

ВЕЧНЫЙ ОГОНЬ

Установлен в зале Воинской славы на Мамаевом кургане в память о воинах, павших в Сталинградской битве.

Зажги
огонь
и нарисуй
у памятника
цветы.



ЗНАЕШЬ ЛИ ТЫ?

«Родина-мать» – один из самых высоких памятников в мире: его высота с мечом – 85 м.

Меч «Родины» сделан из стали. Его длина – 33 м.





ЕКАТЕРИНБУРГ

Административный центр
Свердловской области

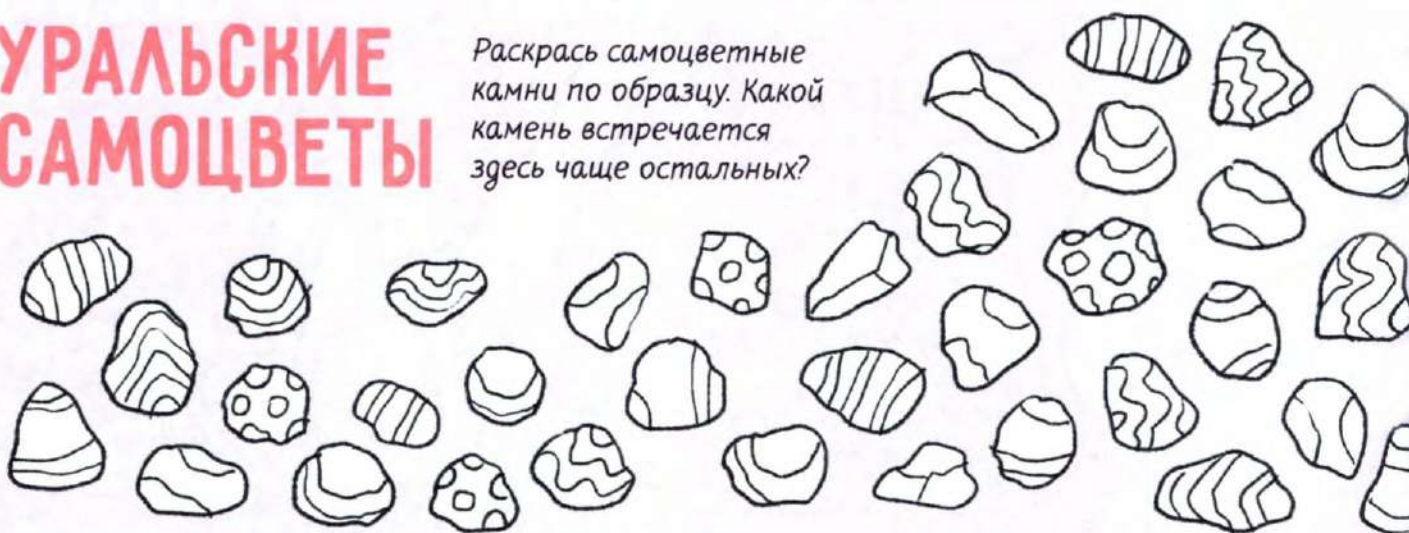
Год основания:
1723 г.

Население:
> 1 447 000



УРАЛЬСКИЕ САМОЦВЕТЫ

Раскрась самоцветные
камни по образцу. Какой
камень встречается
здесь чаще остальных?



Малахит



Обсидиан
снежный



Авантюрин
жёлтый



Аметист



Содалит



Серый агат



Розовый агат



Яшма

ГОРОД НА СЕМИ ХОЛМАХ

В 1723 г. Пётр I издал указ основать на Урале крупный железодельный завод, положивший начало развитию города.



Нарисуй на холмах жилые дома,
офисные здания и несколько заводов.

ХОЗЯЙКА МЕДНОЙ ГОРЫ

Героиня сказов Павла Бажова, символизирующая силу и мощь уральских гор, — хранительница драгоценных металлов.

Укрась платье Хозяйки узорами и драгоценными камнями.

Так вот ты какой, каменный цветок!



МАЛАХИТОВАЯ ШКАТУЛКА



Найди 5 отличий между шкатулками.





ИРКУТСК

Административный центр
Иркутской области

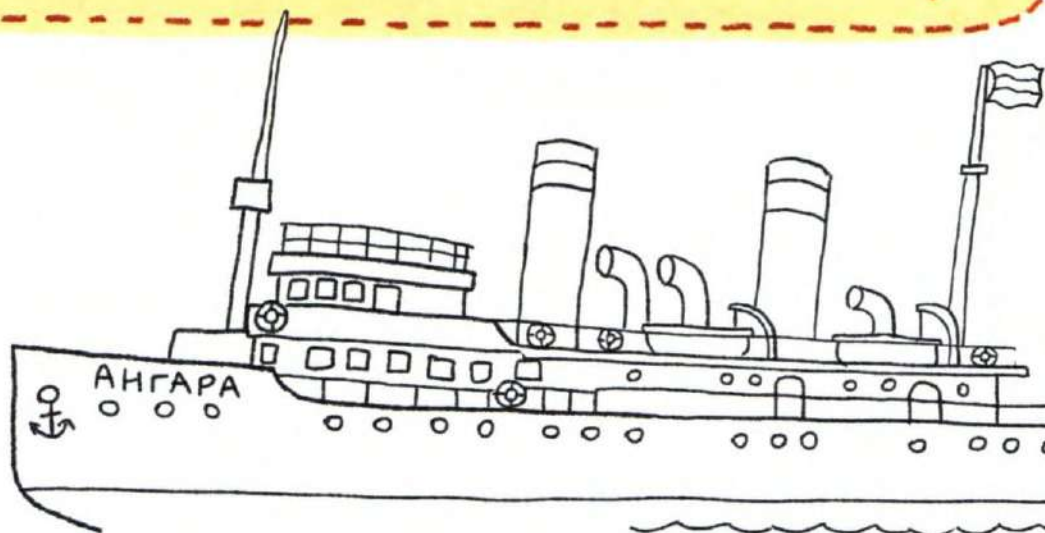
Год основания:
1661 г.

Население:
> 587 000



ЛЕДОКОЛ «АНГАРА»


Корабль-музей. Самый
старый из сохранившихся
ледоколов в мире. Спущен на
воду в 1900 г.



Нарисуй,
как ледокол прокладывает
путь во льдах.

МУЗЕЙ «ТАЛЬЦЫ»

Здесь собраны деревянные постройки
из городов и сёл Иркутской области
XVII – нач. XX вв.




Дострой частокол между острогом и часовней.

ОЗЕРО БАЙКАЛ

Самое глубокое озеро на планете и крупнейший природный резервуар пресной воды.


ОСТРОВ
ОЛЬХОН




Нарисуй в озере ещё рыб, которых проспал кот Батон.

РЫБА БАЙКАЛА


Байкальский сиг




Байкальский омуль



Байкальский хариус



Байкальский осётр



ЗНАЕШЬ ЛИ ТЫ?

Максимальная глубина озера Байкал – 1642 м. Это в 3 раза больше, чем высота Останкинской телебашни!

В Байкале содержится около 19% мировых запасов озёрной пресной воды.

В Байкал впадает около 300 рек и ручьёв, а вытекает всего одна река – Ангара.



КАЗАНЬ

Административный центр
Республики Татарстан

Год основания:
1005 г.

Население:
> 1 176 000



ВОЛЖСКАЯ БУЛГАРИЯ

Татары — наследники великой империи Волжская Булгария.




Найди 5 отличий между картинками.

МЕЧЕТЬ КУЛ-ШАРИФ


Одна из самых высоких мечетей в Европе (57 м).

Нарисуй за куполом ещё два минарета* и дорисуй орнамент мечети по образцу.



* Минарет — высокая башня при мечети, с которой мусульман призывают на молитву.


ПАМЯТНИК КАЗАНСКОМУ КОТУ



Нарисуй коту полосы и раскрась его в оранжевый цвет, чтобы он стал похож на кота Батона!

ЗМЕЙ ЗИЛАНТ


Мифологический дракон – символ независимости Татарстана.



Дорисуй Зиланту чешую по образцу.



Нарисуй башню по точкам и раскрась её в коричневый цвет.



БАШНЯ СЮУМБИКЕ

Названа в честь татарской царицы Сююмбике. Относится к падающим башням. Её шпиль отклоняется от вертикальной оси почти на 2 м!



КАЛИНИНГРАД

Административный центр
Калининградской области

Год основания:
1255 г.

Население:
> 453 000



Дорисуй фасады
домов по образцу.


РЫБНАЯ ДЕРЕВНЯ

Квартал, застроенный зданиями в немецком стиле.



ТАНЦУЮЩИЙ ЛЕС

На Куршской косе растут сосны,
застывшие в причудливых позах.



Нарисуй здесь ещё несколько «танцующих» деревьев.



ЗНАЕШЬ ЛИ ТЫ?

Калининградская область
не имеет общей сухопутной
границы с Россией.

КАФЕДРАЛЬ- НЫЙ СОБОР КЁНИГСБЕРГА*

Главный исторический символ города.
Построен в стиле балтийской готики.





* Кёнигсберг –
имя, которое носил
город до 1946 г.,
будучи центром
Восточной Пруссии.

Нарисуй
шпиль собора
по точкам.

МУЗЕЙ ЯНТАРЯ

Найди здесь два одинаковых куска янтаря.



Дорисуй окна на фасаде собора по образцу.



КРАСНОЯРСК

Административный центр
Красноярского края


Год основания:
1628 г.

Население:
> 1 052 000



«СТОЛБЫ»

Природный заповедник,
насчитывающий около
100 огромных скал вулканической породы. Визитная
карточка Красноярска.

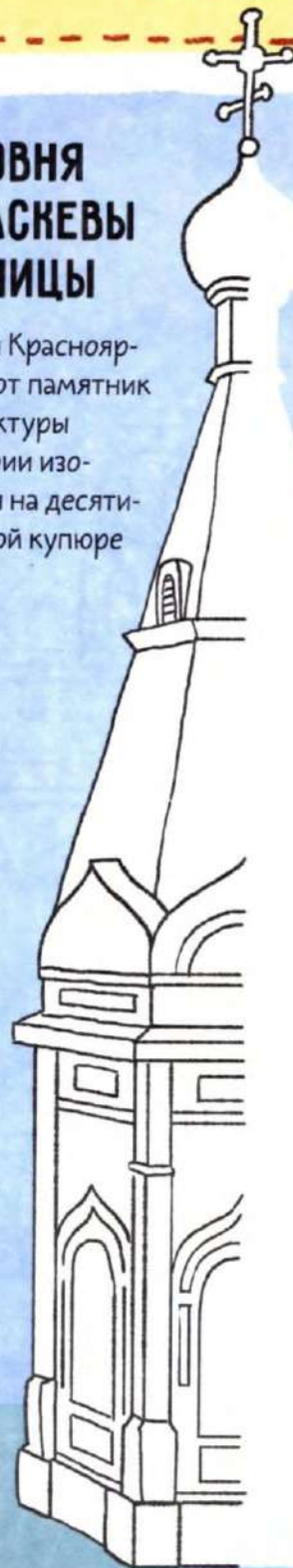


Нарисуй
вертолет,
спасающий
кота Батона.

ЧАСОВНЯ ПАРАСКЕВЫ ПЯТНИЦЫ

Символ Красноярска. Этот памятник архитектуры и истории изображён на десятирублёвой купюре России.

Дорисуй
часовню
по образцу



ЕНИСЕЙ

Одна из величайших рек России и мира.

Её длина – 3487 км.

Енисей впадает около 100 рек, самые крупные из которых – Ангара и Нижняя Тунгуска.

Нарисуй город по обе стороны реки и посади вокруг него сосны и ели.

Часовня Параскевы Пятницы

Коммунальный мост

река Подкаменная Тунгуска

река Ангара

река Бирюса

«Столбы»

Скульптура «Царь-Рыба»

река Мана

Красноярская ГЭС

ЗНАЕШЬ ЛИ ТЫ?

17 (30) июня 1908 г. в бассейне реки Подкаменная Тунгуска на высоте 1000 км произошёл взрыв небесного тела, получившего

название «Тунгусский метеорит». В радиусе 15–30 км от места взрыва был вывален и обожжён лес.





МОСКВА

Столица России, город-герой

Город федерального значения

Год основания:
1147 г.

Население:
> 12 111 000



ПОКРОВСКИЙ СОБОР (ХРАМ ВАСИЛИЯ БЛАЖЕННОГО)

Одна из самых известных достопримечательностей России. Для многих он является символом Москвы и всей страны.



ЗНАЕШЬ ЛИ ТЫ?

Собор представляет собой ансамбль из девяти церквей, объединённых общим основанием и двумя галереями — внутренней, идущей вокруг центральной церкви, и внешней обходной галереей вокруг всех девяти церквей.

Укрась купола узорами. Следи, чтобы узоры не повторялись!



Найди на картинке 10 голубей.



ЦАРЬ-КОЛОКОЛ

Самый большой колокол в мире отлит в 1735 г. Он весит почти 200 т и никогда не звонил, так как после отливки случился пожар, и при тушении от колокола откололся кусок.

Найди кусок, отколовшийся от колокола.

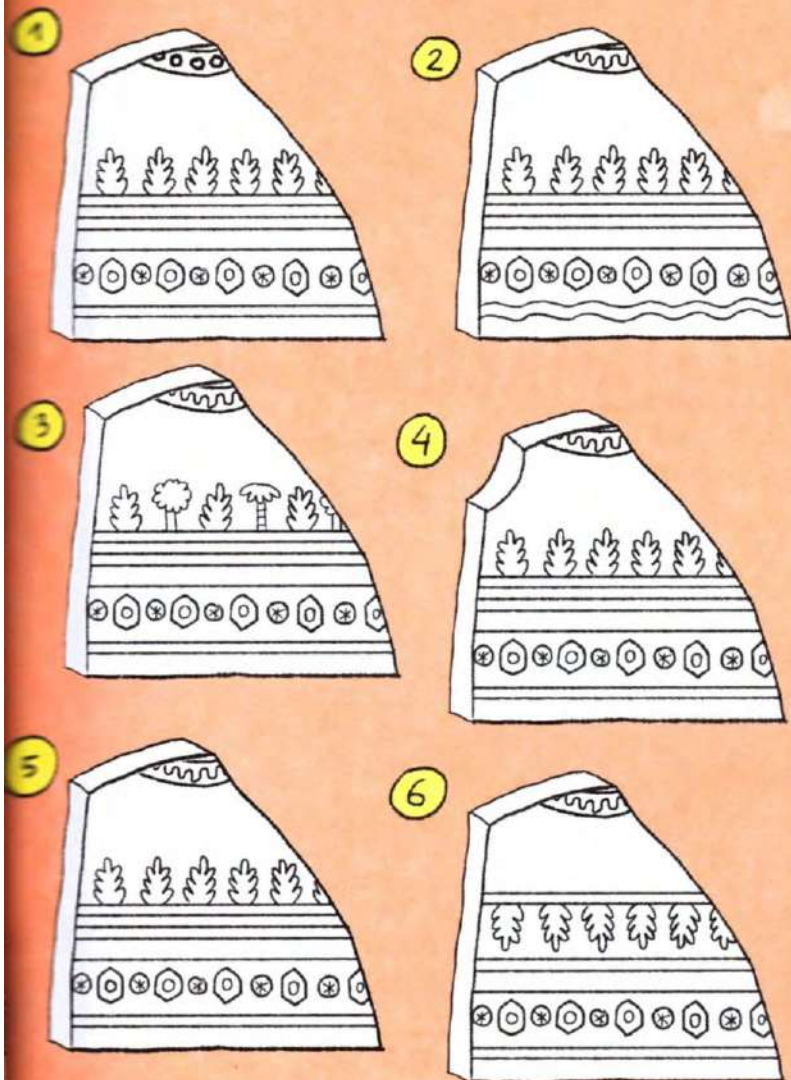


СПАССКАЯ БАШНЯ

Одна из 20 башен Московского Кремля. В башне расположены главные ворота Кремля — Спасские. А в шатре установлены знаменитые часы — куранты.

Нарисуй на курантах время, которое сейчас на часах.

Дорисуй башню по образцу. На шпилье нарисуй звезду.





НИЖНИЙ НОВГОРОД

Административный центр
Нижегородской области


Год основания:
1221 г.

Население:
> 1 251 000



НИЖЕГОРОДСКАЯ ЯРМАРКА

Крупнейшая ярмарка в России и один из всероссийских центров торговли. Имеет почти четырёхвековую историю.




Что купец привёз на ярмарку?



«СТОЛИЦА БОЛЬШОЙ ВОЛГИ»

Нижний Новгород расположен на месте слияния двух рек: Оки и Волги.



Река Ока




НИЖЕГОРОДСКАЯ МАТРЁШКА



Матрёшка — русская деревянная игрушка в виде расписной куклы, внутри которой находятся подобные ей куклы меньшего размера.

Нарисуй матрёшкам лица и узоры на платьях.
Постарайся, чтобы узоры были одинаковые.

ЗНАЕШЬ ЛИ ТЫ?



В XVI в. здесь был построен каменный кремль, который за всю историю ни разу не был взят врагом.

С 1932 по 1990 г. город носил название Горький в честь русского писателя Максима Горького.

Нижнюю (заречную) и верхнюю (нагорную) части города соединяет Канавинский мост, один из мостов через Оку. Нарисуй его.



река Волга





НОВОСИБИРСК

Административный центр
Новосибирской области


Год основания:
1893 г.

Население:
> 1 567 000



ТЕАТР ОПЕРЫ И БАЛЕТА

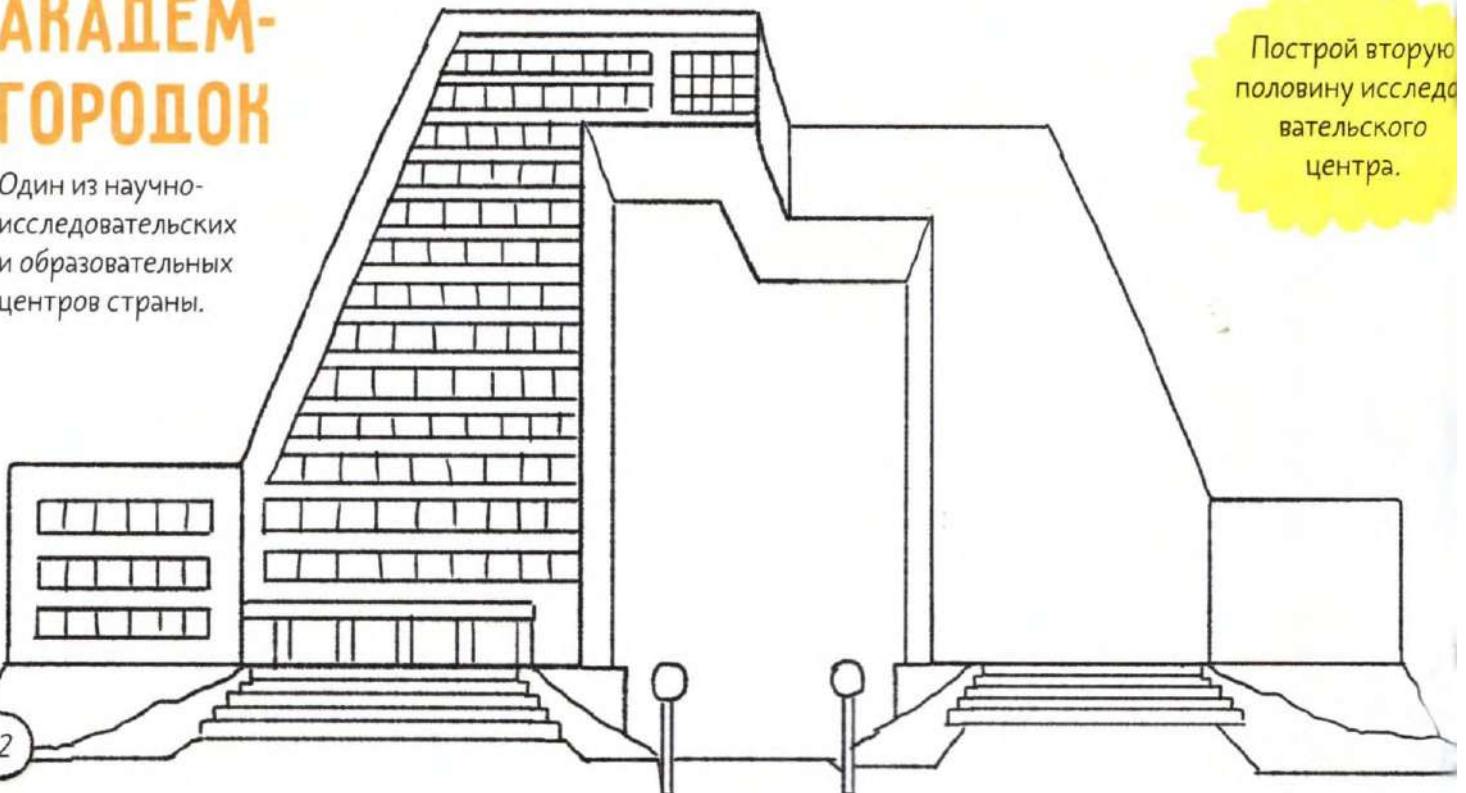
Символ Новосибирска,
крупнейший театр в России.



Дорисуй
театр по
образцу.

АКАДЕМ- ГОРОДОК


Один из научно-
исследовательских
и образовательных
центров страны.



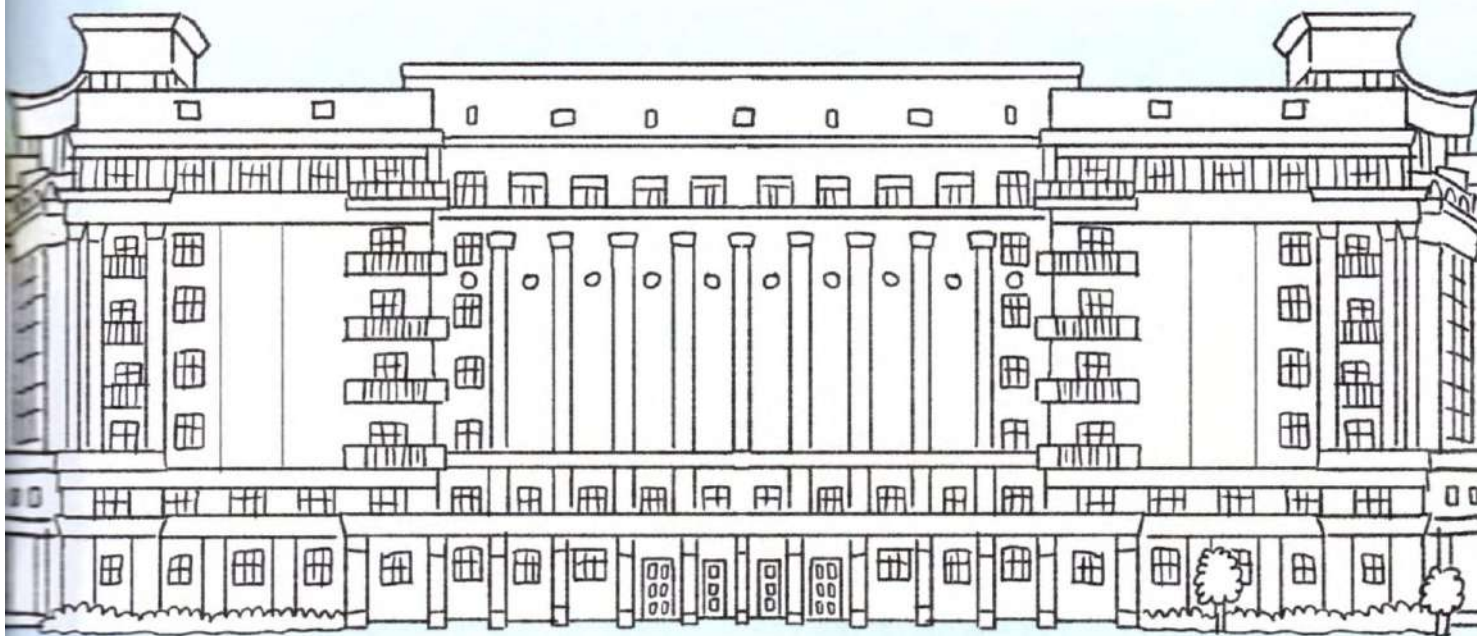
Построй вторую
половину исследова-
тельского
центра.

МУЗЕЙ СОЛНЦА

Один из самых необычных музеев, где собрано более 2000 изображений солнца древних цивилизаций.



А здесь нарисуй свой вариант солнца.



СТОКВАРТИРНЫЙ ДОМ

В 1937 г. на выставке искусств в Париже проект дома был удостоен диплома I степени, золотой медали и Гран-при.

Нарисуй в доме ещё окна, чтобы всего их получилось 100!



ОРЕНБУРГ

Административный центр
Оренбургской области

Год основания:
1743 г.

Население:
> 554 000



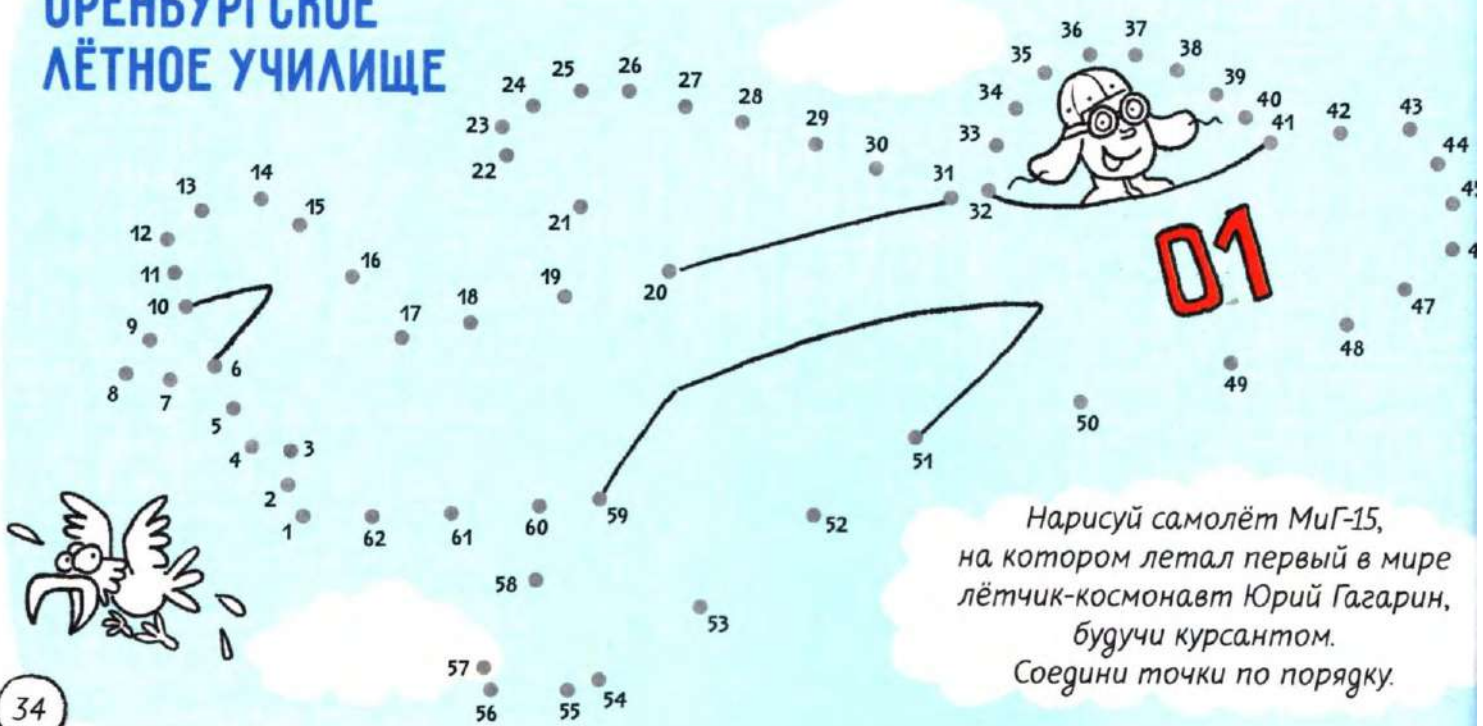
Нарисуй мост
через реку Урал,
соединяющий
Европу и Азию.

ВОРОТА В АЗИЮ

Оренбург называют воротами
в Среднюю Азию. Город распо-
ложен в двух частях света –
Европе и Азии.



ОРЕНБУРГСКОЕ ЛЁТНОЕ УЧИЛИЩЕ

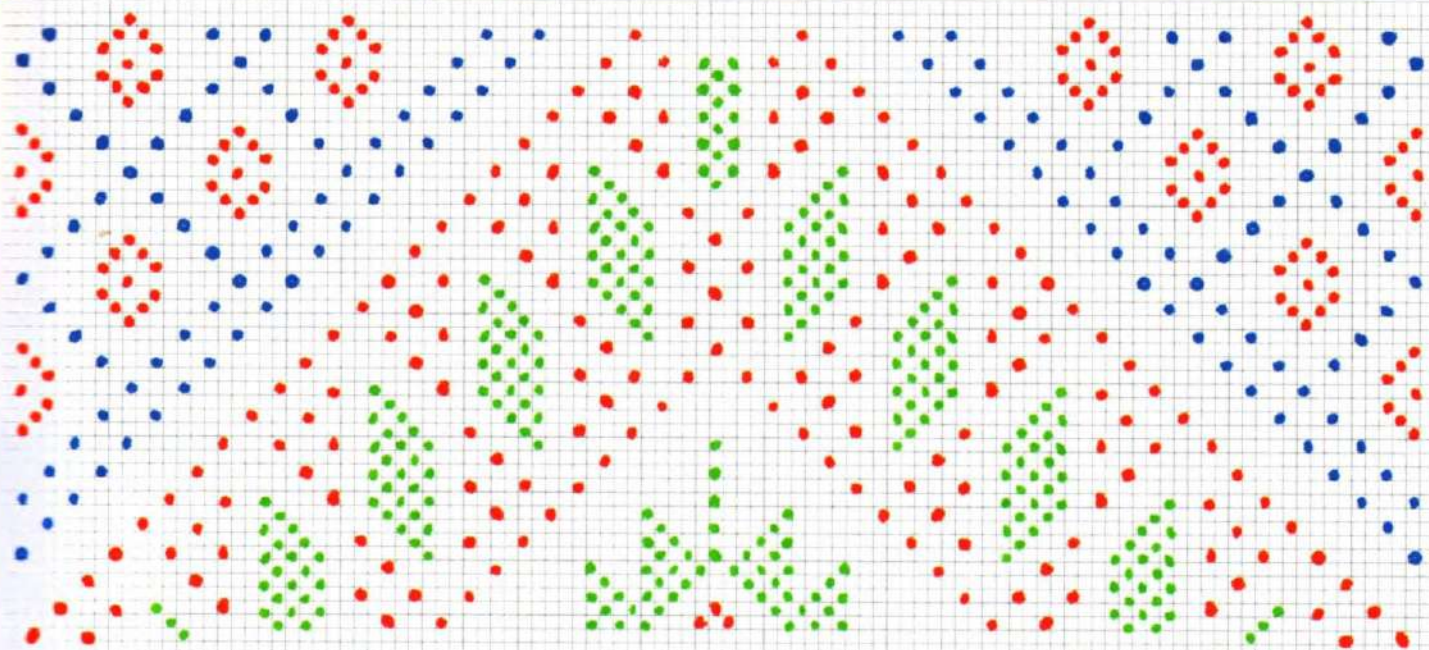


Нарисуй самолёт МиГ-15,
на котором летал первый в мире
лётчик-космонавт Юрий Гагарин,
будучи курсантом.
Соедини точки по порядку.

ОРЕНБУРГСКИЙ ПУХОВЫЙ ПЛАТОК

Связанные вручную, даже самые большие пуховые оренбургские платки-паутинки свободно проходят в обручальное кольцо.

Продолжи узор оренбургского платка по образцу.




ЗНАЕШЬ ЛИ ТЫ?

«Ложка оренбургского пшена – горшок каши».
(Поговорка)



ОРЕНБУРГСКАЯ ПШЕНИЦА

Получила мировое признание благодаря своим исключительным качествам.



Нарисуй ещё колосья пшеницы.



ПЕТРОЗАВОДСК

Город воин-
ской славы

Административный центр
Республики Карелии

Год основания:
1703 г.

Население:
> 262 000




СКУЛЬПТУРА «РЫБАКИ»

Онежская набережная, Петрозаводск

Нарисуй сеть, которую рыбаки
забрасывают в озеро.

КАРЕЛЬСКАЯ БЕРЁЗА

Один из символов Карелии.
Имеет необычную сильно
изогнутую форму ствола
и красивый цвет древесины.



Нарисуй здесь рошу карельских берёз.


КИЖИ

Церковь Преображения Господня, 22-главый собор — памятник русского деревянного зодчества XVIII в. Расположена на острове Кижь Онежского озера.

По легенде, церковь построена плотником Нестором без единого гвоздя.



Раскрась церковь по образцу, добавив деревянные узоры. Не забудь нарисовать кресты на куполах!



Помоги плотнику Нестору отыскать свой топор.






ПЕТРОПАВЛОВСК-КАМЧАТСКИЙ

Город воинской славы

Административный центр Камчатского края

Год основания:
1740 г.

Население:
> 182 000



Нарисуй на берегу ещё несколько домиков.

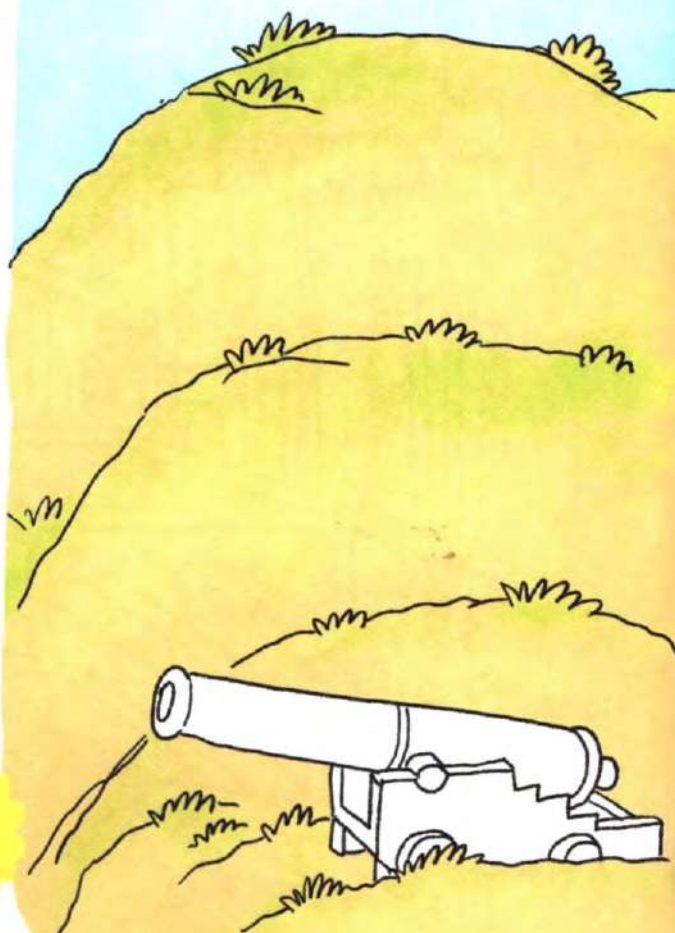
«СВЯТОЙ ПЁТР» И «СВЯТОЙ ПАВЕЛ»

В 1740 г. корабли Второй Камчатской экспедиции «Святой Пётр» и «Святой Павел» вошли в гавань, где и был основан город.

Нарисуй второй корабль, входящий в гавань.

ПЕТРОПАВЛОВСКАЯ ОБОРОНА

Артиллерийская батарея МаксUTOва на Никольской сопке обороняла город во время Крымской войны 1853–1856 гг.




Нарисуй ещё несколько пушек.

КОРЯКСКАЯ СОПКА

Действующий стратовулкан*,
расположенный в 35 км
к северу от города.

Стратовулкан –
вулкан, имеющий
коническую форму
и сложенный
из множества слоёв
затвердевшей лавы
и вулканического
пепла.




Нарисуй клубы дыма, вырывающиеся из кратера вулкана.


ДОЛИНА ГЕЙЗЕРОВ*

Здесь сосредоточено
более 40 гейзеров,
множество термаль-
ных источников,
грязевые котлы
и тёплые озера.

* Гейзер –
бьющий из-под земли
источник горячей воды.



Нарисуй в долине
несколько гейзеров.



Дорисуй лососю чешую по образцу.

МУЗЕЙ ЛОСОСЯ

Рыбный промысел
занимает важное место
в жизни Дальнего Востока.



ПЯТИГОРСК

Муниципальное образование
Ставропольского края

Год основания:
1780 г.

Население:
> 213 000



КАВКАЗСКИЕ МИНЕРАЛЬНЫЕ ВОДЫ

На вершине горы Горячей расположена статуя орла, держащего в когтях змею. Змея олицетворяет болезни, а орёл – силу Кавказских гор, которая их побеждает. Эта скульптура – символ Пятигорска и Кавказских минеральных вод.

Дорисуй перья
на крыльях орла.



Дорисуй
беседку
по образцу.



БЕСЕДКА «ЗОЛОВА АРФА»


В беседке были установлены 2 арфы, которые пели при воздействии ветра. Сейчас беседка оснащена электромузыкальной аппаратурой.

Хотя я судьбой на заре моих дней,
О южные горы, отторгнут от вас,
Чтоб вечно их помнить, там надо быть раз:
Как сладкую песню Отчизны моей,
Люблю я Кавказ.

(М. Ю. Лермонтов)



Помоги
коту Батону
подняться на вершину
горы Машук.



ЗНАЕШЬ ЛИ ТЫ?

Своё название город получил
благодаря пятиглавой горе
Бештау, у подножия кото-
рой расположен. Её назва-
ние переводится как «пять
вершин».



РОСТОВ-НА-ДОНУ

Административный центр
Ростовской области

Год основания:
1749 г.



Население:
> 1 109 000



«ДОН-БАТЮШКА»

Скульптура, посвящённая
великой русской реке. Местные
жители ласково называют реку
«Дон-батюшка».


Найди
5 отличий между
картинками.



ГОНКИ НА ТРАКТОРАХ

Единственные в стране. Проводятся в Ростовской области каждое лето.

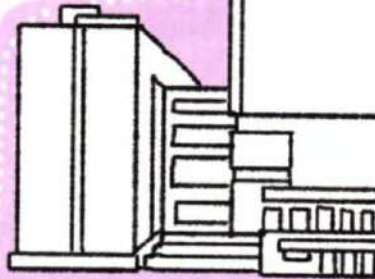
Какой трактор доберётся до финиша?



«НАХАЛЁНОК»

Скульптура на набережной Дона, посвящённая персонажу одноимённого рассказа Михаила Шолохова.

Выложи основание скульптуры камешками, а посередине изгороди нарисуй подсолнух.



ТЕАТР ДРАМЫ ИМ. М. ГОРЬКОГО

Здание театра им. М. Горького – единственное в мире, выполненное в виде гигантского трактора.

Дорисуй здание театра по образцу.

НАБЕРЕЖНАЯ ДОНА

Дорисуй набережную по образцу, посади деревья, а по реке Дону пусти теплоход.



САНКТ-ПЕТЕРБУРГ

Город-герой

Город федерального значения

Год основания:
1703 г.

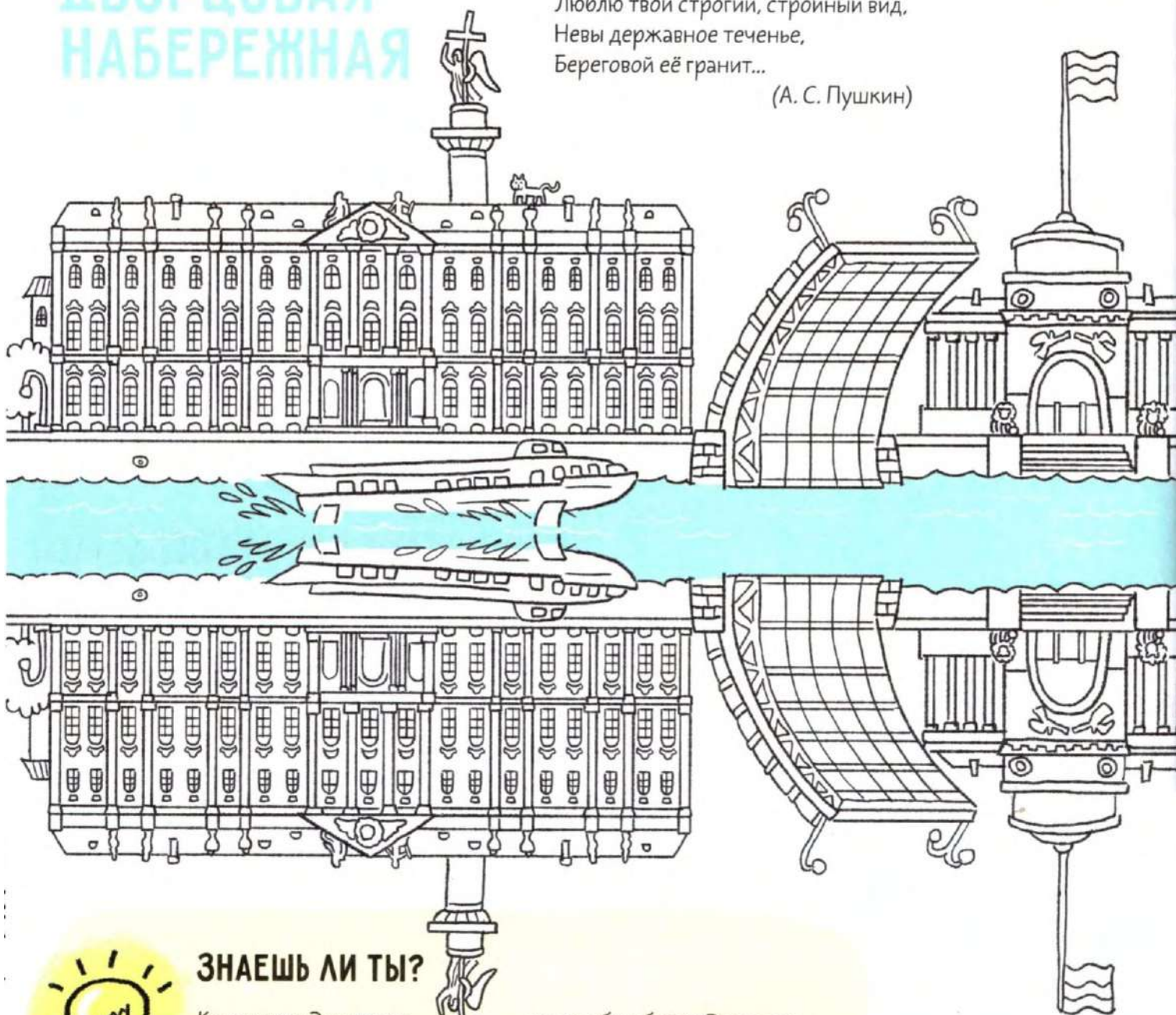
Население:
> 5 218 000



ДВОРЦОВАЯ НАБЕРЕЖНАЯ

Люблю тебя, Петра творенье,
Люблю твой строгий, стройный вид,
Невы державное течение,
Береговой её гранит...

(А. С. Пушкин)



ЗНАЕШЬ ЛИ ТЫ?

Коллекция Эрмитажа состоит почти из трёх миллионов экспонатов. Потребуется несколько


лет, чтобы обойти Эрмитаж, останавливаясь возле каждого из них хотя бы на минуту.

БАНКОВСКИЙ МОСТ

Существует поверье, что если потеряет золотое крыло льва на Банковском мосту, это принесёт благополучие.



Нарисуй правую половину моста.



Найди 10 отличий между Дворцовой набережной и её отражением в Неве.

Санкт-Петербург – моя родина!





ПЕТЕРГОФ

Муниципальное образование
Петергофского района
Санкт-Петербурга


Год основания:
1709 г.

Население:
> 74 000



СТОЛИЦА ФОНТАНОВ

Петергоф – дворцово-парковый ансамбль на южном берегу Финского залива. Задуман Петром I как парадная императорская резиденция, способная затмить Версаль.



Включи фонтаны Большого каскада и самый высокий фонтан «Самсон».



Нарисуй здесь свой фонтан.

Фонтан «Тритон»

Фонтан «Батон с рыбой»


(Кот Батон уверен, что этот фонтан хорошо бы смотрелся в Петергофе.)



ЗНАЕШЬ ЛИ ТЫ?

Струя фонтана «Самсон» бьёт вверх на 21 м. При этом фонтан работает без насосов: вода подаётся по сложной системе водоводов, а напор воды получается из-за перепада высот.

Нарисуй окна дворца по образцу.



Посади на склоне справа от дворца такие же деревья, как слева.



СЕВАСТОПОЛЬ

Город-герой

Город федерального значения

Административный центр Республики Крым


Год основания:
1783 г.

Население:
> 366 000



ХЕРСОНЕССКИЙ СОБОР СВЯТОГО ВЛАДИМИРА

В X в. в Херсонесе крестился князь Владимир Святославович. Отсюда по славянским землям начало распространяться христианство.




ЗНАЕШЬ ЛИ ТЫ?

Севастополь дважды держал оборону: 349 дней во время Крымской войны и 250 дней во время Великой Отечественной войны.

Название «Севастополь» переводится с греческого как «величественный город», «город славы».

ЛИНЕЙНЫЙ КОРАБЛЬ «АЗОВ»

На корабле «Азов» впервые в истории русско-го флота был поднят Георгиевский флаг.



Нарисуй кораблю паруса.

ТУМАННЫЙ КОЛОКОЛ

Установлен на мысе Херсонес и назначен звонить кораблям во время тумана.




Нарисуй колокол по точкам.

ЧЕРНОМОРСКИЙ ФЛОТ РОССИИ



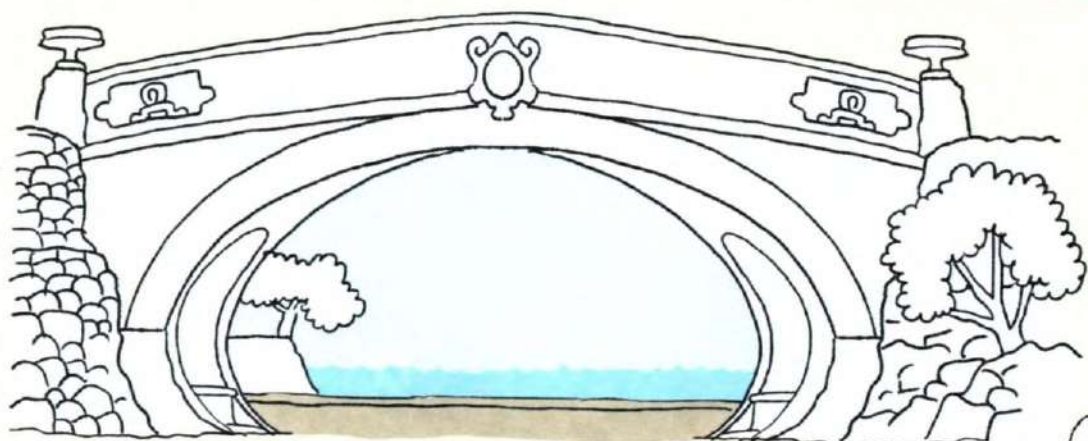
Найди тень от корабля.



ДРАКОНИЙ МОСТИК

Визитная карточка Севастополя и всемирно известный образец русского модерна в архитектуре.

Нарисуй на мосту драконов.





СОЧИ

Муниципальное образование
Краснодарского края


Год основания:
1838 г.

Население:
> 400 000



СОЧИНСКИЙ ДЕНДРАРИЙ

В парке растут более 2000 редких
и экзотических растений со всего
мира.



ЗНАЕШЬ ЛИ ТЫ?

В 2014 г. в Сочи прошли
XXII зимние олимпий-
ские игры.

ГОРОД-КУРОРТ

Сочи – субтропический город-
курорт, протянувшийся вдоль
побережья Чёрного моря.




Нарисуй отдыхающих
на пляже и не забудь
про кота Батона!



«СОЧИ ПАРК»

Первый тематический парк
развлечений в стране.



Помоги коту
Батону посетить
все аттракционы
«Сочи Парка»,
пройдя по дорожке
только один раз.





СУЗДАЛЬ

Муниципальное образование
Владимирской области

Год основания:
1024 г.


Население:
> 12 000



МУЗЕЙ ДЕРЕВЯННОГО ЗОДЧЕСТВА

Музейный комплекс под открытым небом, где собраны уникальные постройки XVII–XIX вв.

Нарисуй у ветряной мельницы 4 крыла.



СВЯТО-ЕВФИМЬЕВСКИЙ МОНАСТЫРЬ

Мужской монастырь, основанный в XIV в. как крепость для защиты города от врагов. Монастырь действует и сегодня.

Дорисуй
монастырские
стены.



ЗНАЕШЬ ЛИ ТЫ?

Суздаль – город-музей под открытым небом.

В Суздале нет высоких построек. Строительство зданий выше трёх этажей запрещено.

В городе 53 храма, 5 монастырей и всего одно промышленное предприятие.

РОЖДЕСТВЕНСКИЙ СОБОР

Суздальского кремля



У Рождественских соборов – синие купола с жёлтыми звёздами. Раскрась купола собора по образцу.





Тула

Город-герой

Административный
центр Тульской области

Год основания:
1146 г.


Население:
> 493 000



ТУЛЬСКИЙ ПРЯНИК

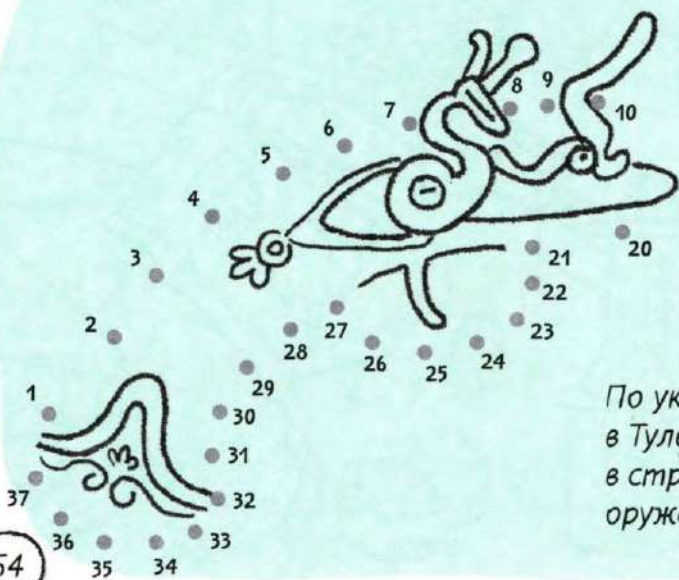


Пряники известны в Туле с XVII в. Мастера пекут пряники по уникальным рецептам, которые хранились в строгой тайне и передавались по наследству.



Укрась пряник узором или надписью.

ТУЛЬСКОЕ ОРУЖИЕ




По указу Петра I в 1712 г. в Туле построен первый в стране государственный оружейный завод.

Соедини точки по порядку и узнай, что производили на этом заводе в XVIII в.

ТУЛЬСКИЙ САМОВАР

Самовар — старинное устройство для кипячения воды и приготовления чая. Найди и раскрась два одинаковых самовара.



Дорисуй самовар по образцу.



ЗНАЕШЬ ЛИ ТЫ?

Что означает выражение «поехать в Тулу со своим самоваром»?

- А** Быть оригинальным.
- Б** Делать что-то лишнее, бесполезное.
- В** Сделать что-то доброе, оказать помощь.
- Г** Сделать что-то в первый раз.

Правильный ответ: Б




ХАБАРОВСК

Город воинской славы

Административный центр
Хабаровского края

Год основания:
1858 г.

Население:
> 600 000



Нарисуй деревья, растущие
на склонах утёса.


АМУРСКИЙ УТЁС

Музейно-культурный
комплекс — один
из символов города.

ХАБАРОВСКИЙ МОСТ («АМУРСКОЕ ЧУДО»)

Совмещённый автомобильный и железнодорожный мост
через Амур. Один из самых больших мостов в России.

Нарисуй в верхней части моста
автомобили, а в нижней — поезд.



Река Амур →

ХРАМ СВЯТИТЕЛЯ ИННОКЕНТИЯ ИРКУТСКОГО

Нарисуй правую
половину храма.



ПАМЯТНИК МУРАВЬЁВУ- АМУРСКОМУ

Посвящён
генерал-губернатору
Восточной Сибири.




Дорисуй
основание
памятника
по образцу.

ГРАФУ
МУРАВЬЁВУ-АМУРСКОМУ
1891



ЗНАЕШЬ ЛИ ТЫ?

Амурский утёс, памятник Муравьёву-Амурскому и Хабаровский мост изображены на пятитысячной купюре банка России.





ЧЕЛЯБИНСК

Административный центр
Челябинской области

Дата возникновения:
1736 г.

Население:
> 1 182 000



ЧЕЛЯБИНСКИЙ МЕТАЛЛУРГИЧЕСКИЙ КОМБИНАТ

Одно из крупнейших предприятий в России, на котором выпускают высококачественную сталь.

Проложи железную дорогу до доменной печи и пусти по ней вагоны с рудой!

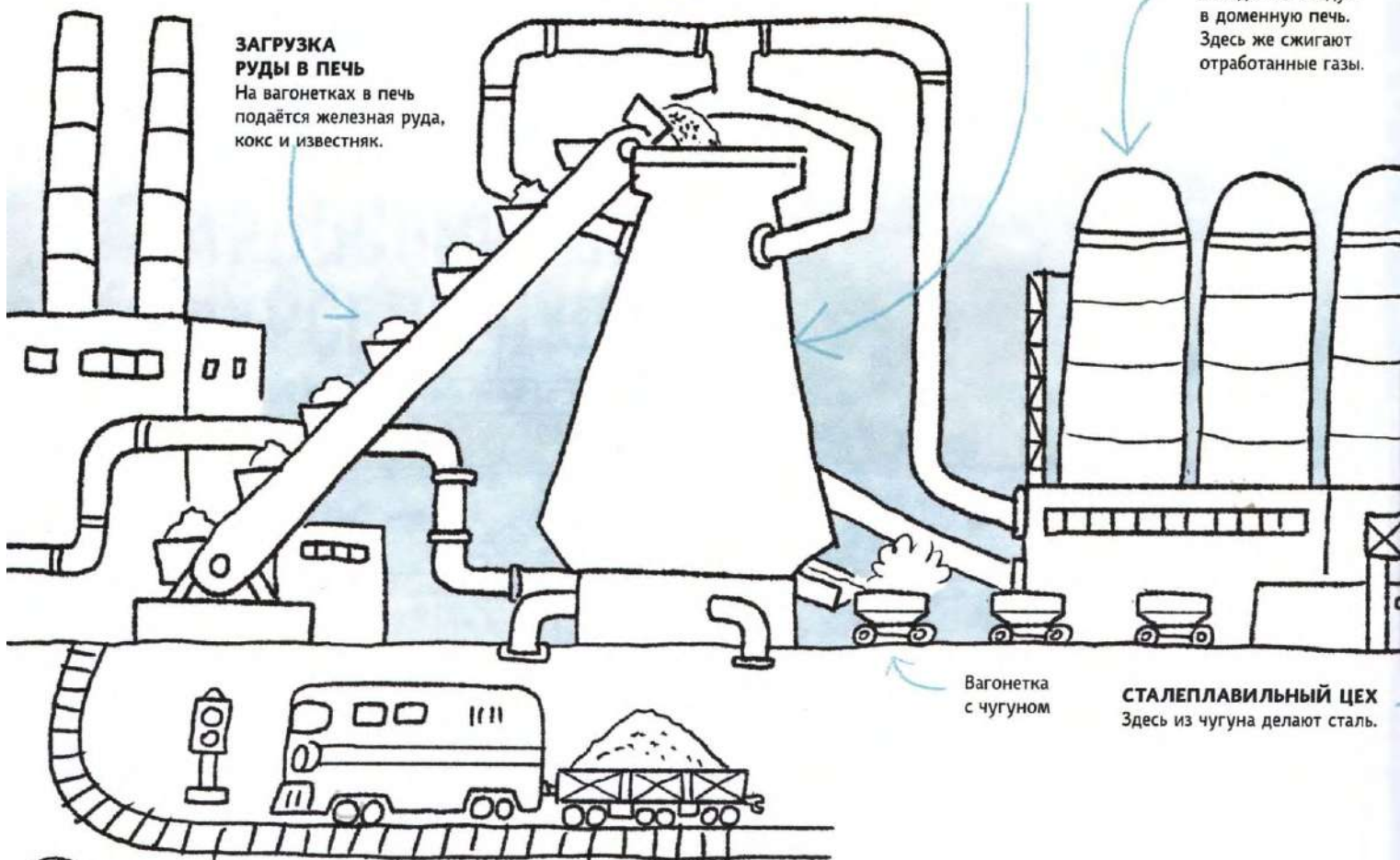
ДОМЕННАЯ ПЕЧЬ
Здесь из руды выплавляют чугун.

КАУПЕРЫ
Здесь нагревается и подаётся воздух в доменную печь. Здесь же сжигают отработанные газы.

ЗАГРУЗКА РУДЫ В ПЕЧЬ
На вагонетках в печь подаётся железная руда, кокс и известняк.

Вагонетка с чугуном

СТАЛЕПЛАВИЛЬНЫЙ ЦЕХ
Здесь из чугуна делают сталь.



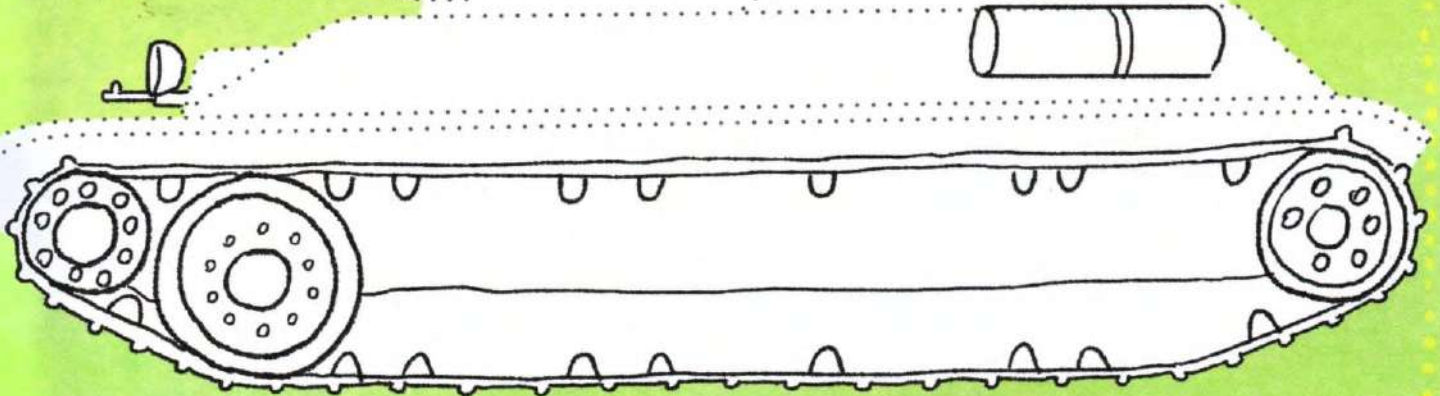
ТАНКОГРАД

В годы Великой Отечественной войны город стал одним из крупнейших центров танкостроения.



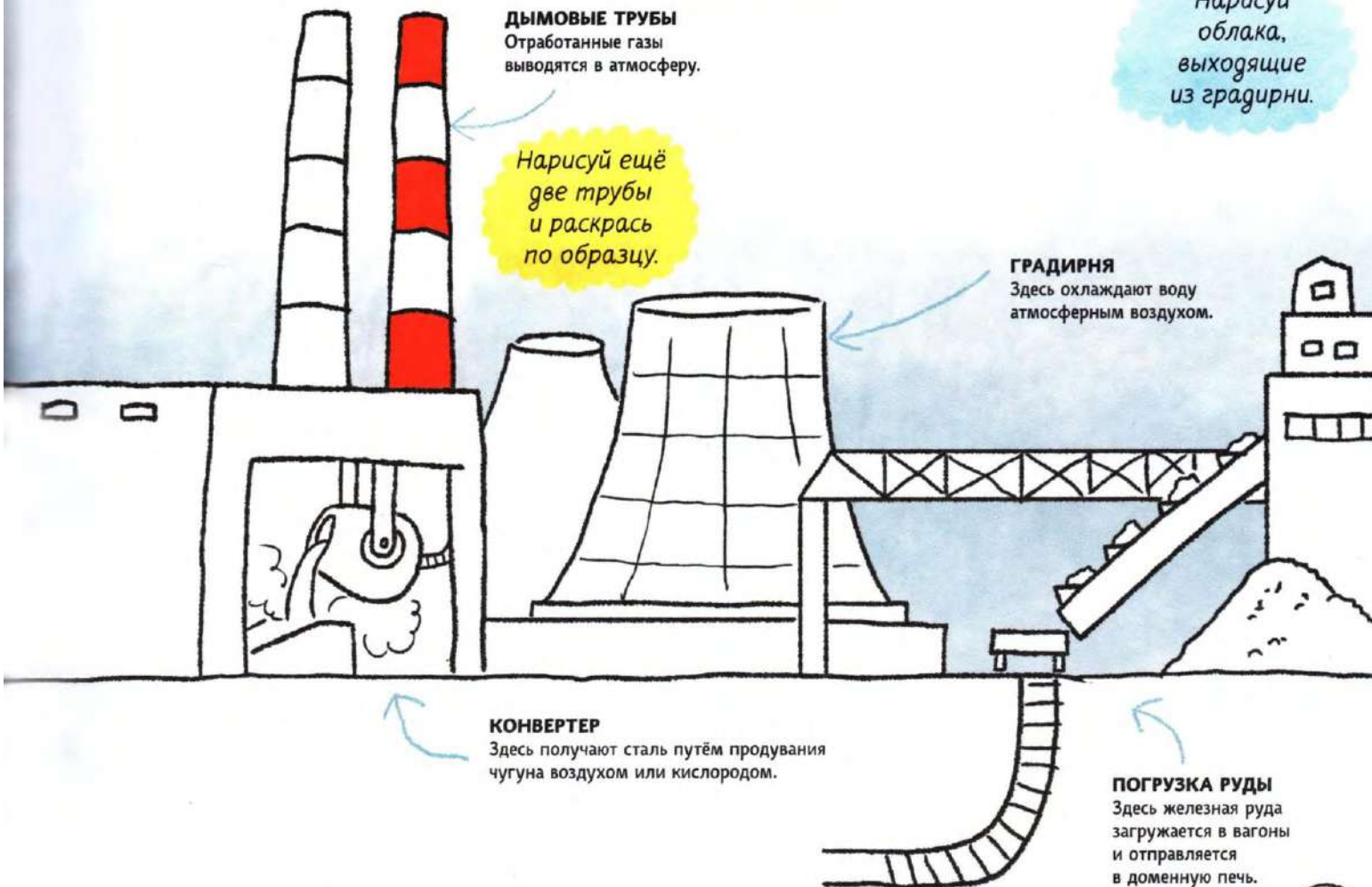
Броня
крепка и танки
наши быстры!

Соедини точки
и нарисуй танк Т-34,
выпускавшийся
в Челябинске.



Нарисуй у танка ещё четыре опорных катка*.

* Катки –
колёса у танка.



ДЫМОВЫЕ ТРУБЫ
Отработанные газы
выводятся в атмосферу.

Нарисуй ещё
две трубы
и раскрась
по образцу.

Нарисуй
облака,
выходящие
из градирни.

ГРАДИРНЯ
Здесь охлаждают воду
атмосферным воздухом.

КОНВЕРТЕР
Здесь получают сталь путём продувания
чугуна воздухом или кислородом.

ПОГРУЗКА РУДЫ
Здесь железная руда
загружается в вагоны
и отправляется
в доменную печь.



ЯКУТСК

Административный центр
Республики Саха (Якутия)

Год основания:
1632 г.

Население:
> 294 000



ЯКУТСКИЕ БРИЛЛИАНТЫ*

В Якутии добывается 90% всех алмазов России и четверть всех мировых запасов.



Найди два одинаковых кольца с бриллиантами.




ЗНАЕШЬ ЛИ ТЫ?

В Якутии находятся самые холодные точки Северного полушария, где живут люди, — Верхоянск и Оймякон (-60°C и ниже).

* Бриллиант — алмаз, которому при обработке придана специальная форма.

МУЗЕЙ МАМОНТА




В Якутске находится единственный в мире центр по изучению мамонтов.



Нарисуй мамонту большие бивни.

ЯКУТСКИЕ ОЛЕНЕВОДЫ


Определи, в каком чуме* живет каждый из оленеводов.



* Чум – жилище в форме конуса, сложенное из жердей и обернутое войлоком или шкурами.

СЭРГЭ

Сэргэ – якутские деревянные ритуальные столбы, к которым привязывают лошадей.



Нарисуй ещё несколько сэргэ.



ЧЫСХААН

Якутский Дед Мороз. Рога на шапке Чысхаана олицетворяют мифического Быка зимы, дыханием создающего зиму.

Дорисуй узоры на рогах по образцу.



Нарисуй морозные узоры на шапке, шубе, унтах и рукавицах Чысхаана.



ЯРОСЛАВЛЬ

Административный центр
Ярославской области

Год основания:
1010 г.

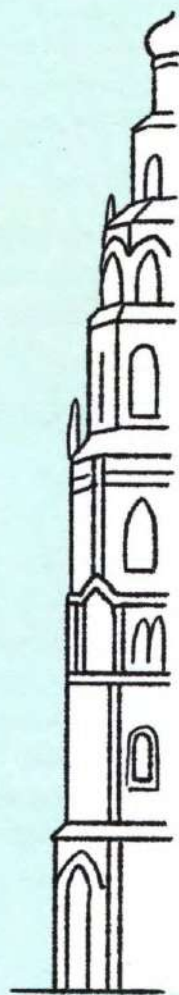
Население:
> 590 000



ЦЕРКОВЬ ИОАННА ПРЕДТЕЧИ

Один из знаменитейших
памятников ярославской
архитектуры XVII в.

Дорисуй колокольню
и купола по образцу.



ЗНАЕШЬ ЛИ ТЫ?

В Смутное время в 1612 г. Ярославль выполнял функции временной столицы Русского государства. От стен Спасо-Преображенского монастыря ополчение под предводительством нижегородцев К. Минина и Д. Пожарского пошло на Москву и освободило её.

ПАМЯТНИК КОПЕЙКЕ

Памятник копейке,
выпускавшейся
в Ярославле в 1612 г.



Нарисуй свой вариант
современной копейки!




ЯРОСЛАВ МУДРЫЙ


Князь в 1010 г. основал
город-крепость
на месте поселения
язычников и назвал его
«во своё имя».

Найди
5 отличий
между
картинками.

ЗВОННИЦА СПАСО- ПРЕОБРАЖЕН- СКОГО МОНАСТЫРЯ

Дорисуй звонницу
по образцу
и повесь на башне
колокола.





*Твоего города (посёлка, села или деревни) нет в книге?
Не беда! У тебя есть возможность это исправить!*

В верхней части страницы напиши название места, где ты живёшь. Укажи год основания и численность населения. А знаешь ли ты герб своего населённого пункта? Если герба нет, то придумай его!

А в центре страницы нарисуй главную достопримечательность!

ГОРОДА РОССИИ

рисовалка - познавалка

Путешествовать по России увлекательно и интересно! Уж кто-кто, а кот Батон — прирождённый исследователь — в этом ни капли не сомневается. Бесстрашные искатели и любознательные непоседы — присоединяйтесь!

ВЕЛИКИЙ УСТЬЕГ
Муниципальное образование
Великий Устюг
Площадь: 2247 кв. м
Население: 12 000



КАК ВЫГЛЯДИТ ДЕД МОРОЗ



Дед Мороз — это старик с длинной белой бородой, одетый в белую шубу и шапку. Он держит посох и мешок с подарками.

Великий Устюг считается родиной Деда Мороза. Именно здесь находится его главный дом — сказочный терем, в котором и живет добрый волшебник.

Великий Устюг считается родиной Деда Мороза. Именно здесь находится его главный дом — сказочный терем, в котором и живет добрый волшебник.

ВОТЧИНА ДЕДА МОРОЗА



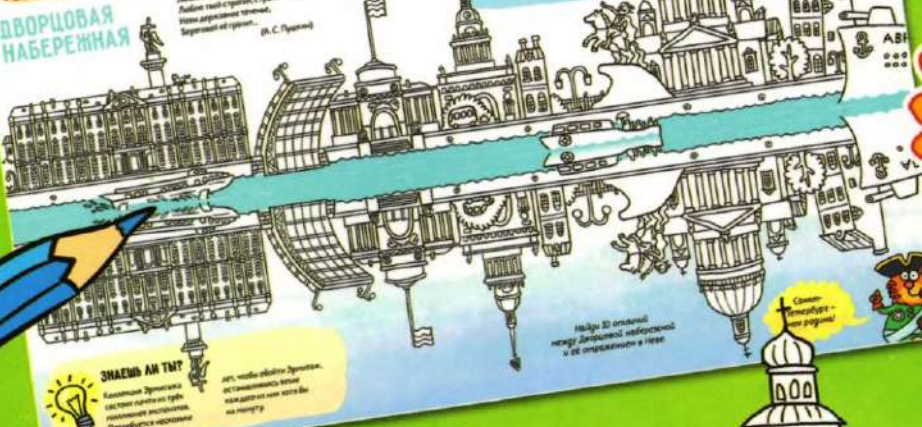
Великий Устюг считается родиной Деда Мороза. Именно здесь находится его главный дом — сказочный терем, в котором и живет добрый волшебник.

Великий Устюг считается родиной Деда Мороза. Именно здесь находится его главный дом — сказочный терем, в котором и живет добрый волшебник.

САНКТ-ПЕТЕРБУРГ
Город федерального значения
Площадь: 1703 кв. км
Население: 5 238 000



ДВОРЦОВАЯ НАБЕРЕЖНАЯ



Любимый город Петра Первого. Любимый театр — Эрмитаж и Михайловский театр. Визитная открытка — развод мостов.


История Эрмитажа началась с того, что императрица Екатерина Вторая решила сделать из своего дворца в Зимнем саду музей для иностранных послов.

Санкт-Петербург — это город на воде.

ЗНАЕШЬ ЛИ ТЫ?


Ты можешь увидеть свой подарок Деда Мороза на сайте.

Место, Россия. Волшебная обитель в Великом Устюге, дом Деда Мороза.



Серия «Фантазируй, твори, развивайся»

© А. Ю. Голубев, 2015
© Издательство «Речь», 2015
Подписано в печать 12.05.2015.
Формат 60x90 1/8. Печ. л. 8.
Тираж 10 000 экз. Заказ № 7291
ISBN 978-5-9268-1870-0

Отпечатано с электронных носителей издательства. 

ОАО «Тверской полиграфический комбинат». 170024, г. Тверь, пр-т Ленина, 5.
Телефон: (4822) 44-42-15, (495) 748-04-67,
Телефон/факс: (4822) 55-42-15.



0+