

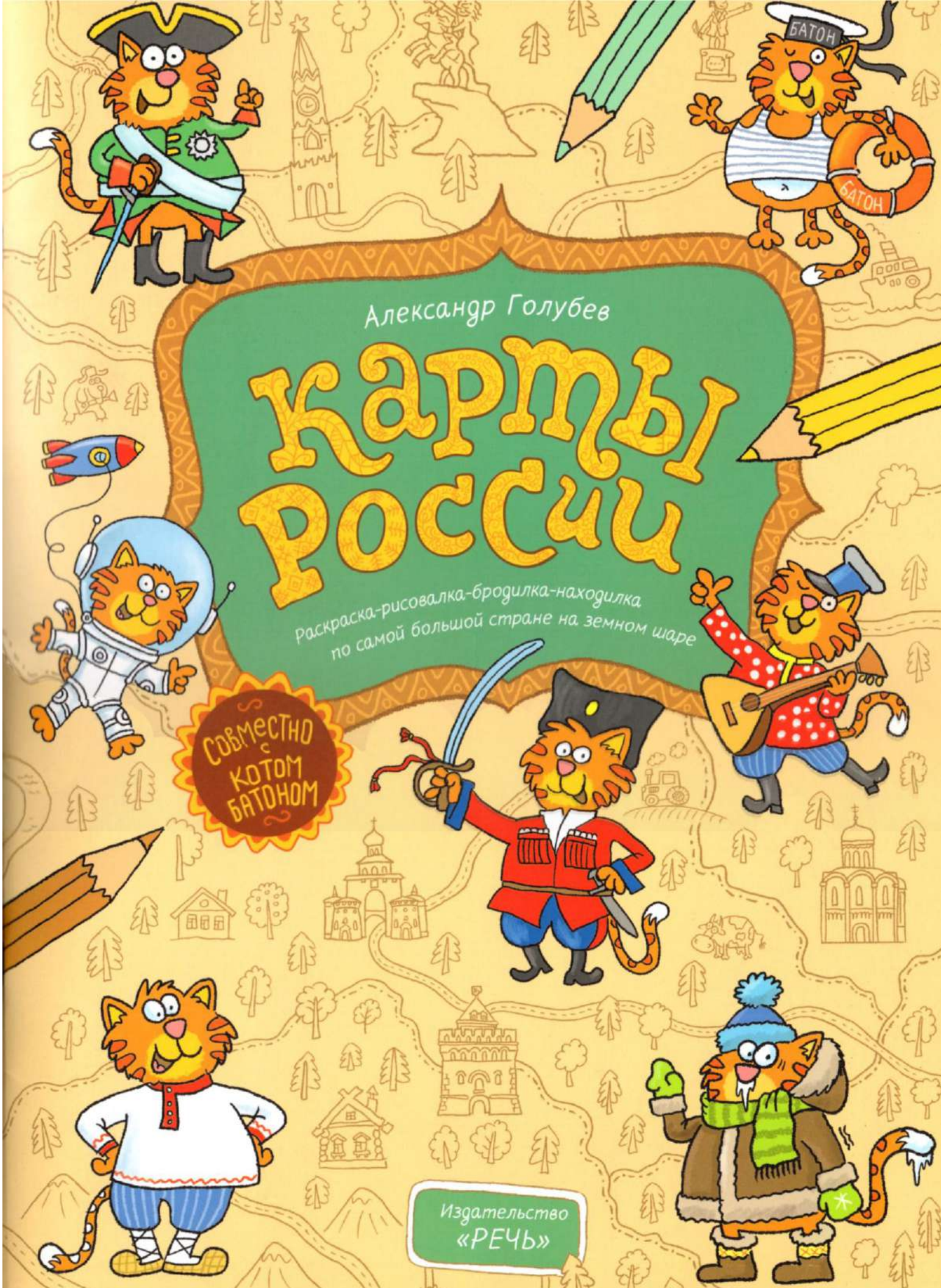
Александр Голубев

Карты России

Раскраска-рисовалка-бродилка-находилка
по самой большой стране на земном шаре

СОВМЕСТНО
С
КОТОМ
БАТОМ

Издательство
«РЕЧЬ»





Александр Голубев

Карты россии

раскраска-рисовалка-бродилка-находилка
по самой большой стране на земном шаре

Какая страна самая большая в мире?
Конечно же, это Россия — наша Родина!

Она так велика, что расположена сразу в двух частях света — Европе и Азии — и объединяет 146 миллионов человек и 200 народностей! А её площадь составляет больше 17 миллионов квадратных километров! Когда на западе страны люди радуются началу нового дня, на востоке он уже наполнен делами и событиями.

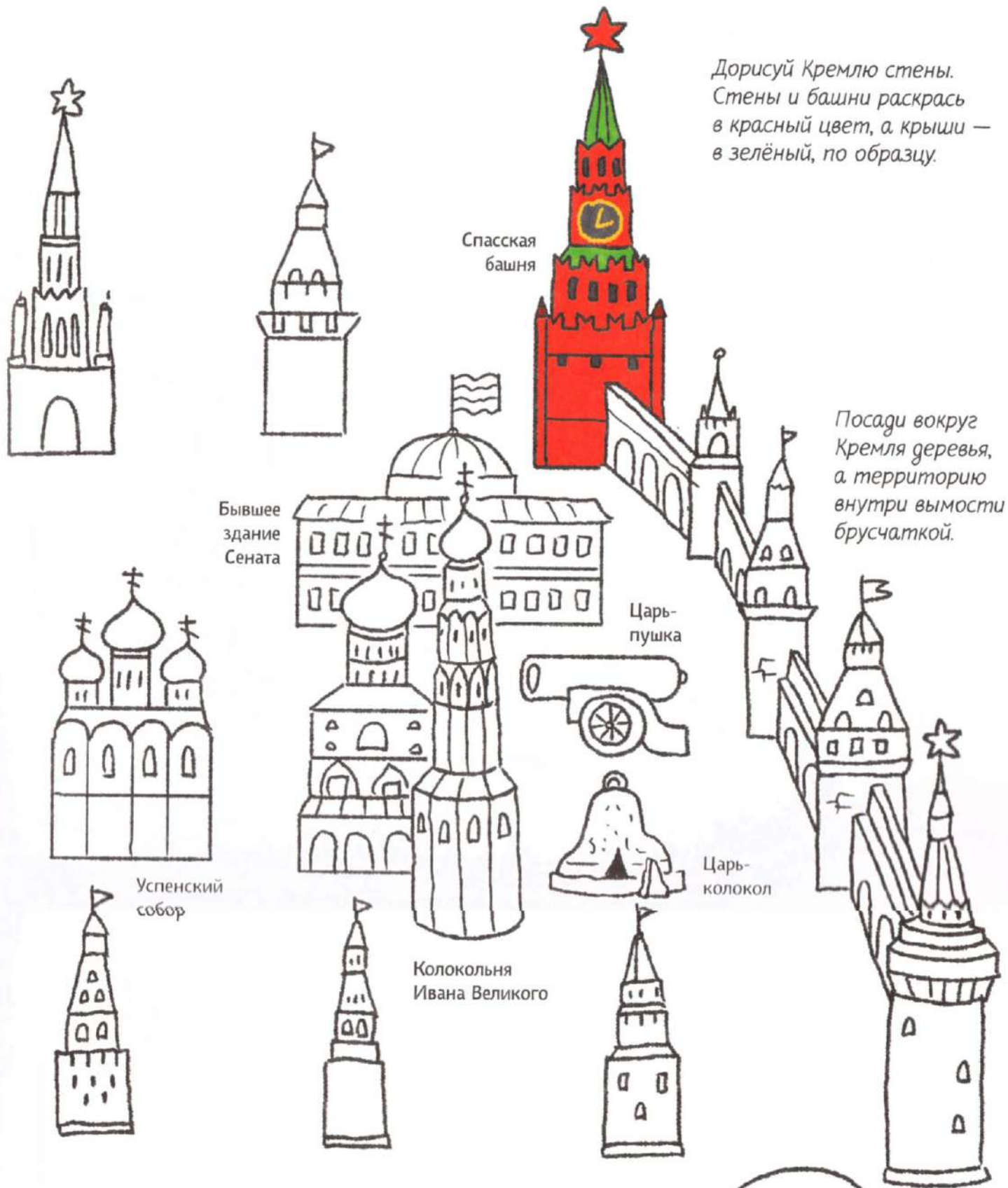
Кот Батон тебя уже дождался! Скорее собирай рюкзак, запасайся цветными карандашами и фломастерами, не забудь про фантазию и чувство юмора — и в путь! Впереди — тур по Золотому кольцу, экспедиция в горы Северного Кавказа, круиз по Волге, поездка на поезде по Транссибу и даже... полёт в космос вместе с Юрием Гагариным!

Издательство
«РЕЧЬ»

Московский Кремль

Московский Кремль — древнейшая и центральная часть города, один из красивейших архитектурных ансамблей мира. Сейчас это — государственный историко-культурный музей-заповедник и рабочая резиденция президента России.






Дорисуй Кремлю стены.
Стены и башни раскрась
в красный цвет, а крыши —
в зелёный, по образцу.

Посади вокруг
Кремля деревья,
а территорию
внутри вымости
брусчаткой.


Ах, белый
теплоход!

Нарисуй в Кремле недостающие
башни. Их должно быть 20!



Град Китеж

По легенде, град Китеж целиком опустился на дно озера Светлояр в Нижегородской области, чтобы не достаться войскам хана Батыя.



Посмотри внимательно на фрагменты града Китежа и найди их на картинке. Какой фрагмент оказался лишним?




1



2



3



4




5



6




7



8


Конфетки-бараночки

Найди и раскрась сладости и вкусности, которые относятся к русской кухне. Сможешь ли ты их назвать?



Петра творенье

Санкт-Петербург — город разводных мостов и белых ночей. За красоту его называют Северной Венецией.




По Неве плавают много
теплоходов и катеров
с туристами. Нарисуй их.
А ещё найди кота
и трёх Петров Первых!



БУ
БУХ!

УО-О-О!
ЗЕЛЕНОГЛАЗОЕ
ТАКСИ!

УВАЖАЕМЫЙ,
ЭТО ЗИМНИЙ?
А ГДЕ
ЭРМИТАЖ?



Бескрайний север

Народы Крайнего севера живут в чумах, разводят оленей и ездят на собачьих упряжках. А населенная территория настолько огромна и просторна, что север даже называют бескрайним.




Звони
в Икёю!

?

Тум
Тум!

Найди, кто
в каком чуме живёт.
А ещё попробуй отыскать
два одинаковых чума, трёх
шаманов с бубнами
и оленя в свитере!



Земля в иллюминаторе

Юрий Гагарин — первый человек, побывавший в космосе. Во время полёта, который длился 108 минут, Гагарин облетел Землю на высоте 302 км со скоростью 28 тыс. км/ч.

чёрная дыра


Как звали
первых собак,
побывавших
в космосе?

Знаешь ли ты,
как называются планеты
Солнечной системы?
Назови их все
и раскрась.

поехали!


А в это
время
на Марсе...

Метеоритный
дождь



какая
наша Земля
Красивая!


Нарисуй
планету Земля,
которую Гагарин
увидел из
космоса!



Да здравствует разнообразие!


Россия — многонациональная страна, здесь живёт почти 200 народов. Все граждане нашей страны называются россиянами.





Золотое кольцо России

Золотое кольцо — это туристический маршрут, проходящий по старинным городам России.



Ярославль



Ростов




Тереславль - Залесский



Это кот Багет.
Какой город он
сфотографировал?

Знаешь ли ты, какому городу принадлежит каждый из этих гербов?



1. Ростов 2. Сергиев Посад 3. Суздаль
4. Кострома 5. Иваново 6. Владимир
7. Переславль-Залесский 8. Ярославль



Сергиев Посад



Кострома

Давай устроим моему другу коту Багету экскурсию по Золотому кольцу и раскрасим купола церквей.



Иваново



Владимир




Суздаль

Что означает цвет куполов?

Православные храмы в России, как правило, увенчаны куполами. Цвет куполов имеет своё значение.

Золотой

Золото — символ небесной славы. Золотые купола венчают главные храмы и храмы, посвящённые Христу и православным праздникам.



Серебряный

Серебряный цвет имеют купола храмов, посвящённых святым.

Зелёный

Зелёный цвет — цвет Святого духа. В зелёный обычно красят купола храмов, посвящённых Троице. Они называются «Троицкие».



Синий

Синие со звёздами купола венчают Рождественские храмы, а также храмы, посвящённые Богородице, потому что звезда напоминает о рождении Христа от девы Марии.

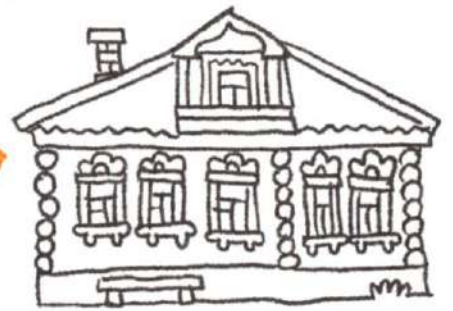
Чёрный

В монастырях встречаются купола, окрашенные в чёрный цвет — цвет монашества.



Домик в деревне

Деревянные резные рамы — наличники — издавна служили на Руси украшением окон и дверей.



Найди два дома с одинаковыми наличниками на окнах. А ещё найди двух весёлых гусей, кота и домик тракториста!





А здесь нарисуй свой домик!



Транссибирская магистраль

Самая длинная железная дорога в мире.
Её протяженность от Москвы
до Владивостока — больше 9000 км!



Проложи железную дорогу от Москвы
до Владивостока через все города,
отмеченные на карте.



Москва

Киров

Пермь

Екатеринбург


Омск

Новосибирск



Ту-тууу!
Наш поезд отправляется!
Срочно прицепи вагоны!
Хочешь — пассажирские,
а хочешь — грузовые.
Какие ещё бывают вагоны?

Пых-пых

Чух-чух



Соедини каждый подстаканник с его собственной тенью.



А тут нарисуй свой подстаканник!

Подстаканники

В России в пассажирских поездах принято подавать чай в красивых подстаканниках.

Красноярск

Иркутск

Чита


Хабаровск




Владивосток

Животный мир

Фауна России насчитывает около 1300 видов различных представителей животного мира.





Раскрась только тех животных, которые встречаются в России. (И не в зоопарке, а в дикой природе!)



Я памятник себе воздвиг...

На улицах городов нашей страны есть немало любопытных памятников героям легенд, сказок, детских книг и мультфильмов.



Памятник почтальону Печкину в Луховицах




Скульптура «Стойкий оловянный солдатик» в Сосновом Бору



Памятник Чижик-пыжик в Санкт-Петербурге



Памятник Ходже Насреддину в Москве



Скульптура зайца, спасшегося от наводнения, в Санкт-Петербурге



Памятник коту из мультфильма «Возвращение блудного попугая» в Москве



Памятник котёнку с улицы Лизюкова в Воронеже



Памятник Винни-пуху и Пятачку в Раменском



Памятник Мойдодыру в Казани



Памятник Волку и Зайцу из мультфильма «Ну, погоди!» в Хабаровске



Памятник Ижику в Ижевске



Нарисуй, кому бы ты
хотел поставить памятник!
(Чур, себя не рисовать!)

Скоморохи


В Древней Руси ни один праздник не обходился без скоморохов — уличных певцов, музыкантов, акробатов и фокусников, потешавших публику.

Во поле берёза стояла

Сли, моя радость, усни!

Найди здесь 10 воробьёв-музыкантов, котика Баюна и петуха-горниста.

Азынь!




Раскрась только тех
скоморохов, которые
играют на русских на-
родных инструментах!




Волга, Волга...

Река Волга — самая крупная река Европы.
Она берёт начало в Тверской области и, образуя
Волжскую дельту, впадает в Каспийское море.

Отыщи в лесах
Снегурочку
и шесть зайцев!





Помоги коту Батону совершить круиз по Волге из Твери в Астрахань и посетить по пути: Ярославль, Нижний Новгород, Казань, Самару и Саратов!

Киров

Казань

Набережные Челны

Ульяновск

Тольятти

Самара

Сызрань

Саратов

Волгоград

Астрахань

Каспийское море



Казацкая доля

Казачи — сословие вольных удалых людей, привлекавшихся в дореволюционной России к военной службе для защиты границ и охраны общественного порядка.

Найди домик атамана: у домика два окна, труба на крыше, рядом растёт яблоня и подсолнух. А ещё у атамана нет собаки! Если ты пройдёшь правильной дорогой, то сможешь составить слово и узнать, как называется казачье поселение! Впиши это слово в клеточки:

--	--	--	--	--	--	--	--







Найди здесь
двух одинаковых
казаков!

Горы Кавказа

Горы Кавказа расположились в южной части России, между Чёрным, Азовским и Каспийским морями.





Ю

М



С

Р

Ч

О

Г

У

А

Т

Д


Помоги пастуху пригнать овец домой в аул. Если ты найдёшь правильную дорогу, то сможешь составить из букв название самой высокой горы Кавказа. Впиши это слово в клеточки.


--	--	--	--	--	--	--



Эх, дороги!

Помоги коту Батону выбрать
правильную дорогу, чтобы доехать
к бабушке в Сочи!





Найди и раскрась все дорожные знаки. Знаешь ли ты, что они означают? Если нет, попроси папу или маму помочь тебе.

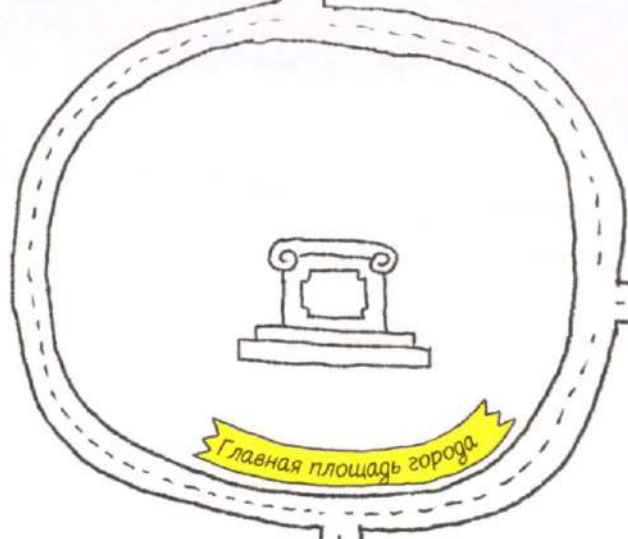


Городской парк

Здесь напиши,
как называется
твой город.



Промзона



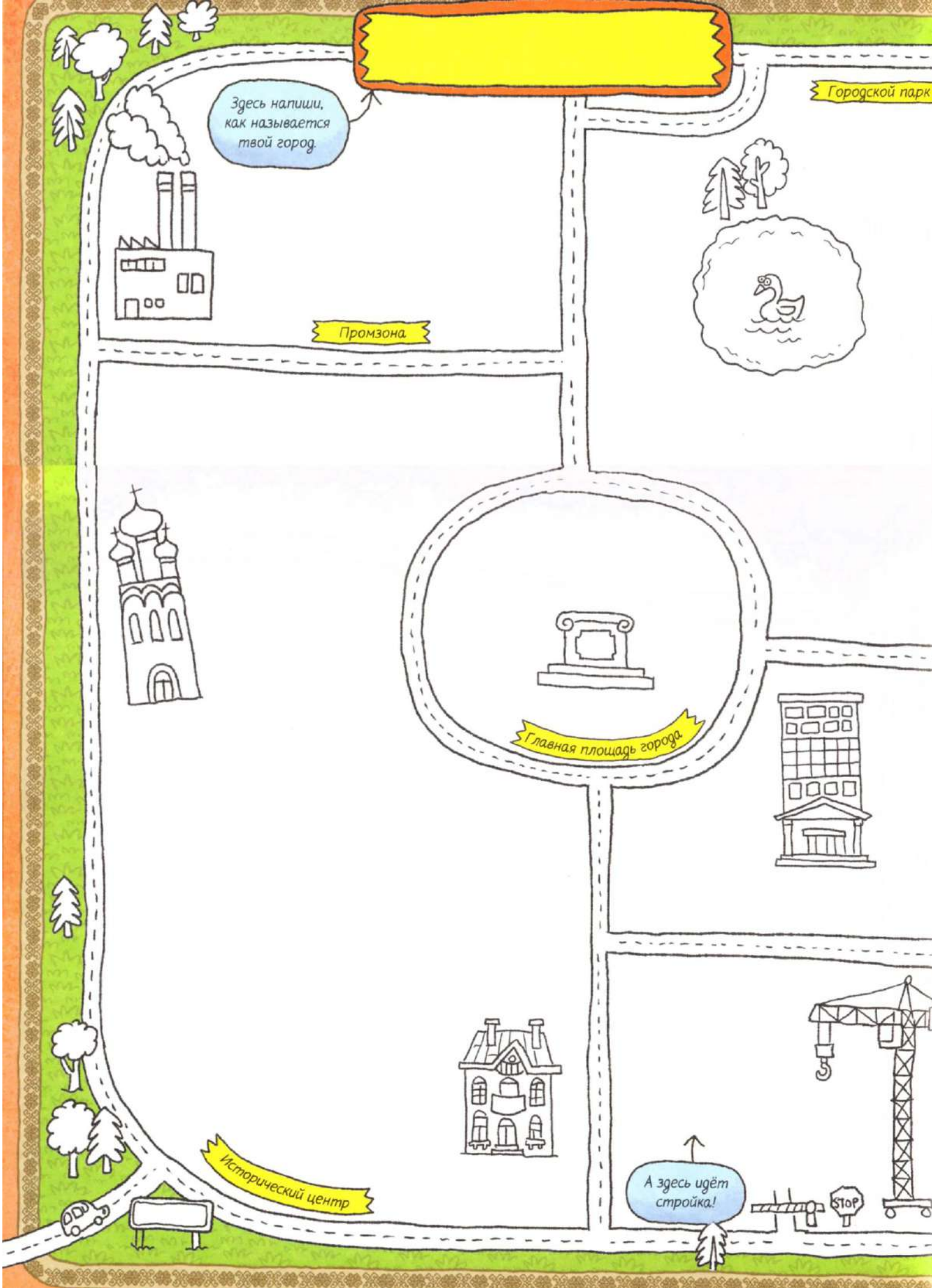
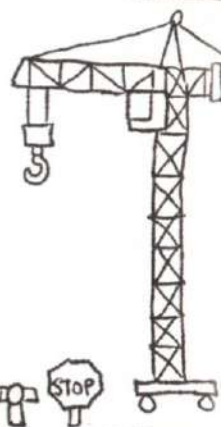
Главная площадь города



Исторический центр



А здесь идёт
стройка!



Мой город

Пора пофантазировать!
Придумай и нарисуй свой город!

Скорее бери
в руки инстру-
менты и при-
майся за работу!
Какие достопримеча-
тельности находятся
в твоём городе? Обяза-
тельно нарисуй свои
дом, школу, а ещё —
музей и библиотеку!




А здесь
нарисуй герб
своего города!




Сельская местность

Деловой центр



Спальный район

Деревня



Знаешь ли ты
цвета российского
флага? Раскрась
полоски правильно!




Российская

Широка страна моя родная...

Знаешь ли ты, где на карте находится
твой родной город? Нарисуй его. Нарисуй места,
где ты был и куда тебе хотелось бы поехать.



Федерация



Что изображено
на гербе нашей
страны?
Нарисуй его.

Что бы ты показал
гостям из-за границы,
которые хотят прие-
хать в Россию?



Моя семья

Прадедушка

Прабабушка

Наш семейный герб

Дедушка

Бабушка

Дедушка

Бабушка

Дядя

Папа

Мама

Тётя

Брат

Это я!

Сестра

— — —
Россия — великая страна.
И великой её делают люди:
твои папа и мама, тётя
и дядя, бабушки и дедушки.
Их труд вносит вклад
в развитие нашей страны.
Нарисуй здесь свою семью!
— — —



Карты России



У каждого человека есть малая родина. Город, деревня, село — место, где ты родился, где живёшь со своими родителями и друзьями.

У всех нас есть ещё и общая родина — страна, где мы живём все вместе. Она называется Российская Федерация или просто Россия.

Хочешь узнать о ней больше? Кот Батон уже собрал рюкзак и ждёт тебя! Присоединяйся!



Серия «Фантазируй, твори, развивайся»
© А. Ю. Голубев, 2014
© Издательство «Речь», 2014

ISBN 978-5-9268-1731-4
Подписано в печать 10.11.2014 г.
Формат 60×90/4. Печ. л. 10
Тираж 10000 экз. Заказ № 3600
Отпечатано с электронных носителей издательства.
ОАО «Тверской полиграфический комбинат».
170024, г. Тверь, пр-т Ленина, 5.
Тел.: (4822) 44-42-15, (495) 748-04-67,
Тел./факс: (4822) 55-42-15.



ISBN 978-5-9268-1731-4



9 785926 817314 >

